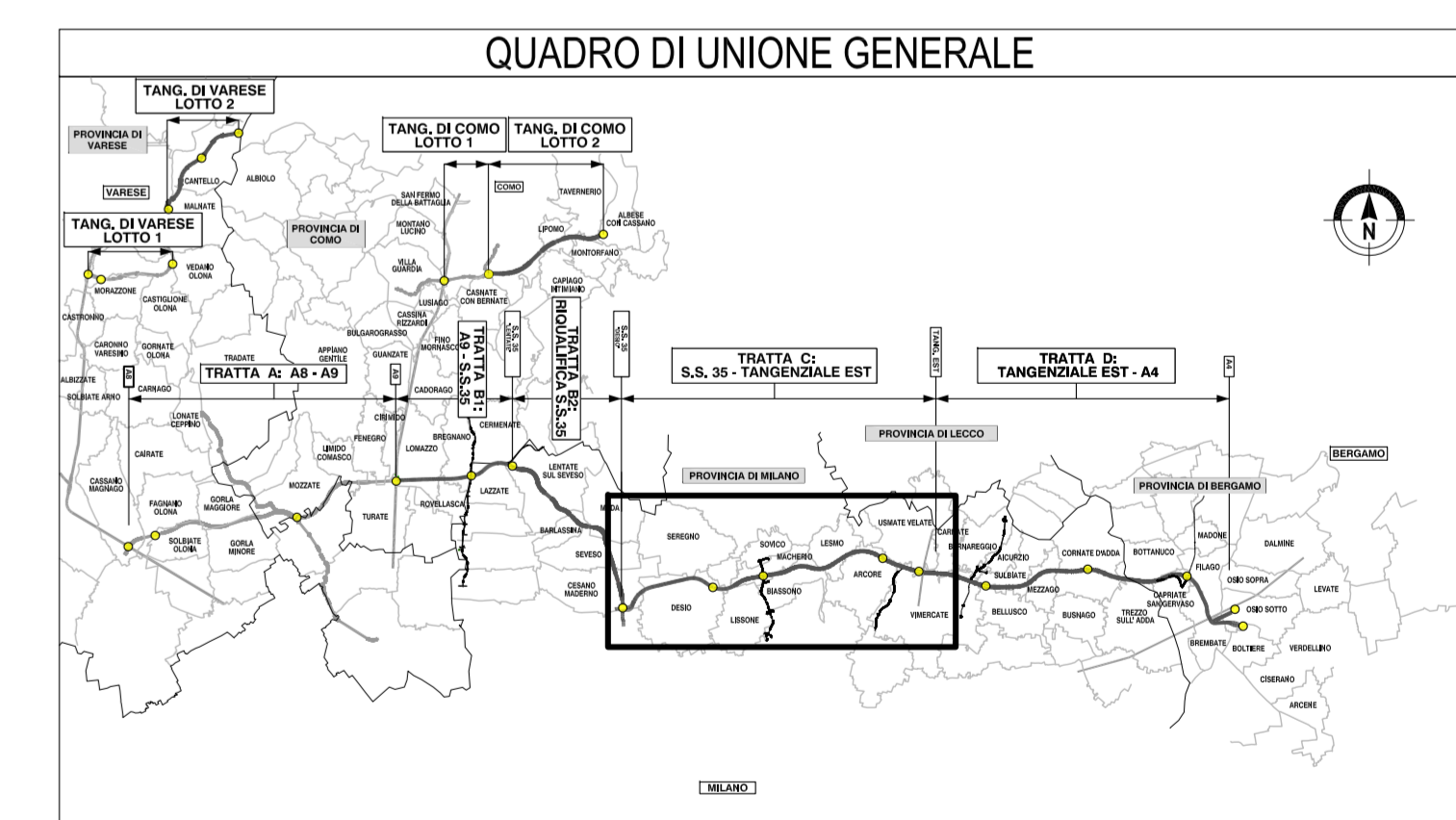
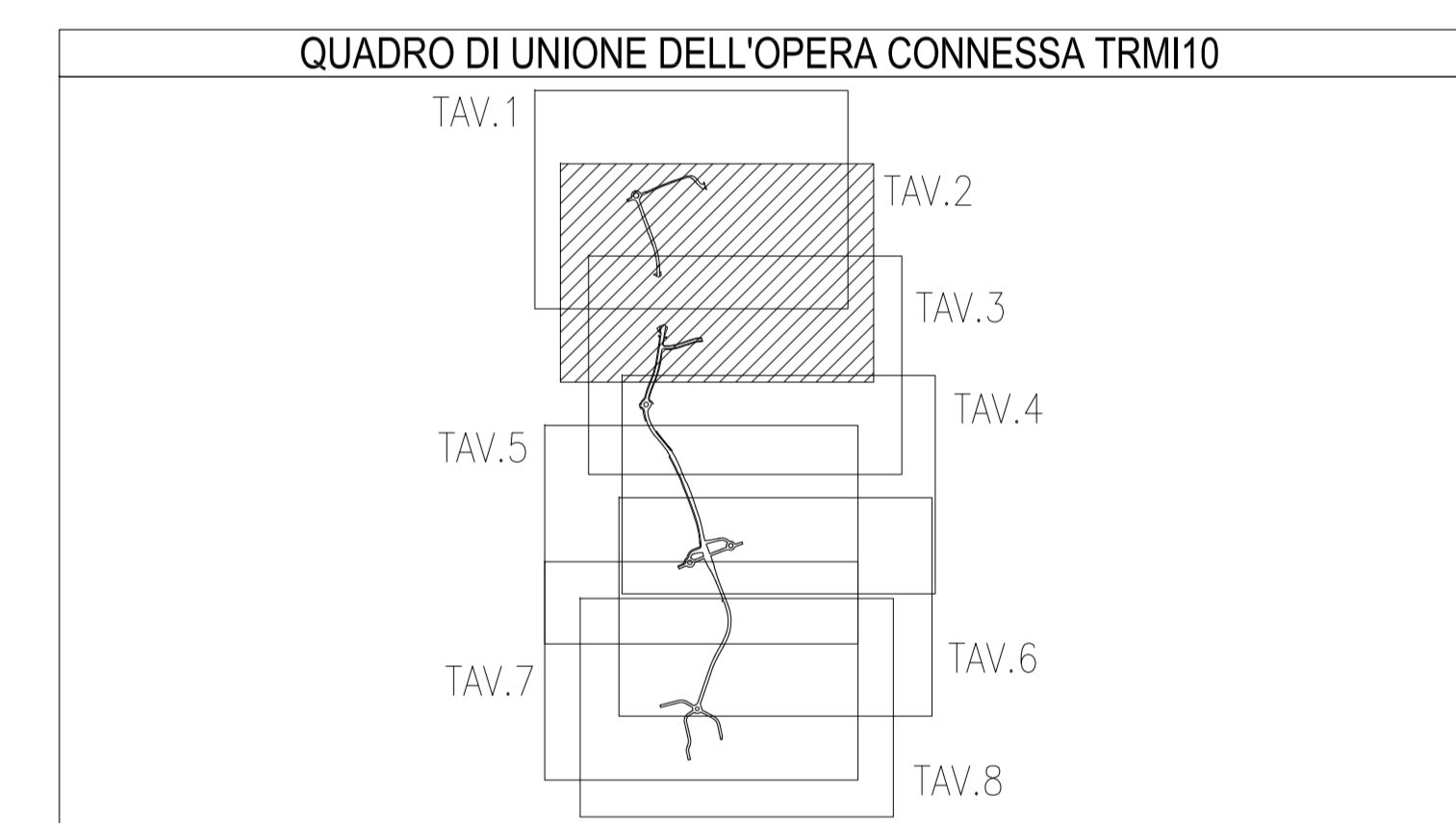
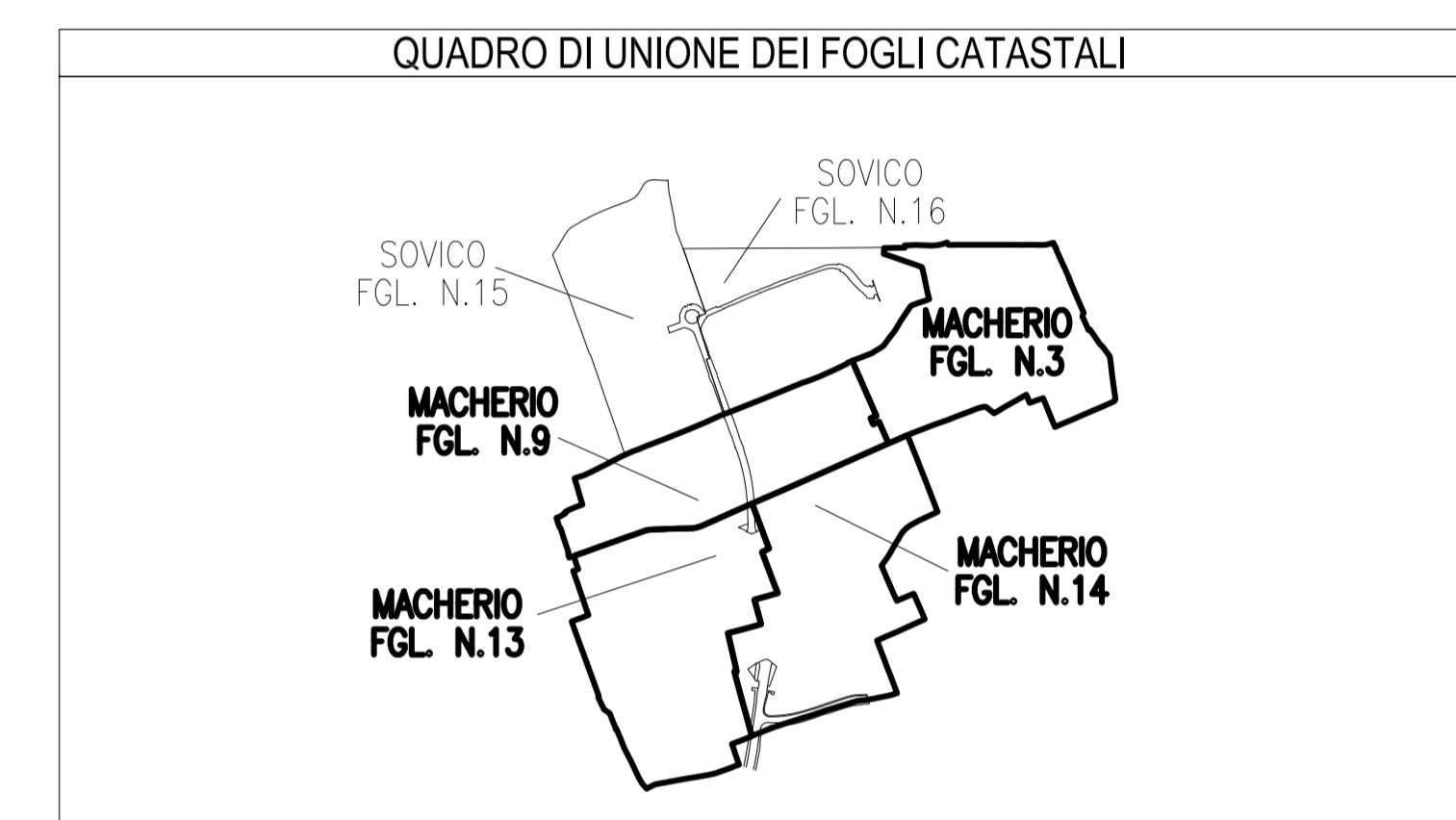




SIMBOLOGIA DI PIANO PARTICELLARE		
GRUPPO	COLORE	DESCRIZIONE
ESISTENTE		STRADE PUBBLICHE
		FERROVIE
		CORSI D'ACQUA
ESPROPRI		OPERA CONNESSA TRM10
		SUPERFICI DA ESPROPRIARE PER DEVIAZIONE DI CORSI D'ACQUA E PER RISOLUZIONE DI INTERFERENZE
		SUPERFICI DA ESPROPRIARE PER OPERE DI MITIGAZIONE E PER OPERE DI RIQUALIFICAZIONE
ALTRI TITOLI		FABBRICATI DA DEMOLIRE
		SUPERFICI DA ASSERVIRE
		SUPERFICI DA ASSERVIRE PER RISOLUZIONE INTERFERENZE
		SUPERFICI DA OCCUPARE TEMPORANEAMENTE (Art. 49 D.P.R. n° 327/2001)
		AREE PREVISTE NEL PIANO PARTICELLARE DEL PROGETTO DEFINITIVO APPROVATO CON DELIB. CIPE N.97 DEL 06/11/09

SIMBOLOGIA CATASTALE					
Confine di Comune			Confine di Foglio catastale		



**COLLEGAMENTO AUTOSTRADALE
DALMINE-COMO-VARESE-VALICO DEL GAGGIOLO E OPERE AD ESSO CONNESSE**

PROGETTO DEFINITIVO
TRATTA **C**

ESPROPRI
OPERA CONNESSA TRM10 - COMUNE DI MACHERO
INTEGRAZIONE DEL PIANO PARTICELLARE DI ESPROPRIO - TAV. 2 / A

IDENTIFICAZIONE ELABORATO	PROGETTAZIONE
PROVINCIA DI MILANO COMUNE DI MACHERO SCALA DI 1:2000	CONSORZIO ITALIANO PER LE INFRASTRUTTURE LOMBARDE RESPONSABILE DELL'INTEGRAZIONE TRA LE PRESTAZIONI SPECIALISTICHE Civiltà, Via. Massimo Roccaforte
DATA	REVISIONE
01/01/2010 PL 010 A	1 01/01/2010
CONCEDENTE	CONCESSIONARIO
PROVINCIA DI MILANO COMUNE DI MACHERO	CONSORZIO ITALIANO PER LE INFRASTRUTTURE LOMBARDE CONCESSIONARIA
VERIFICA E VALIDAZIONE	VERIFICA E VALIDAZIONE
VERIFICA VERIFICA	VERIFICA VERIFICA

Il presente documento non può essere riprodotto, modificato o distribuito pubblicamente senza il permesso scritto del Consorzio Italiano per le Infrastrutture Lombarde. È vietata espressamente la ristampa o l'uso non autorizzato senza permesso scritto del Consorzio Italiano per le Infrastrutture Lombarde.