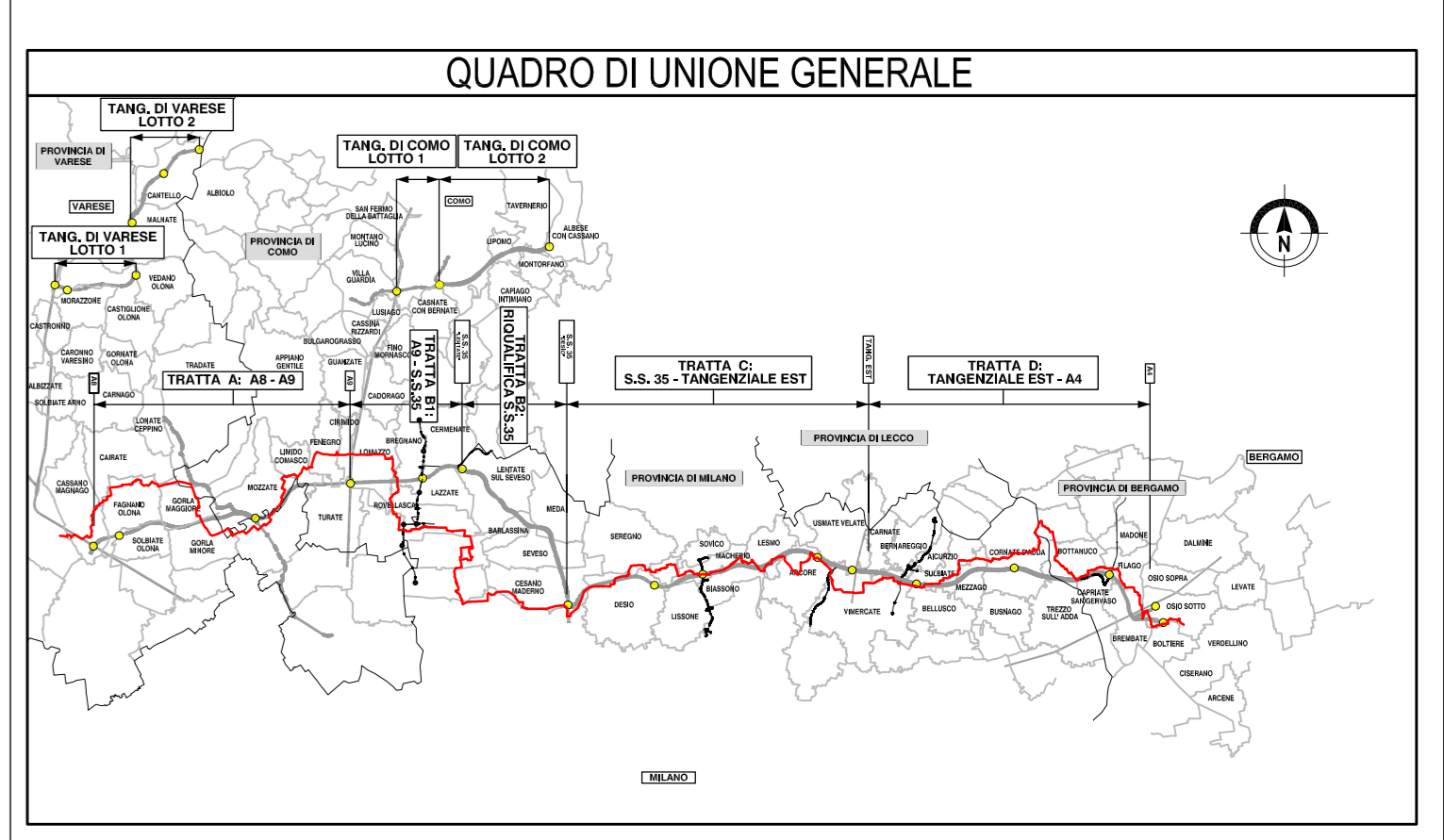
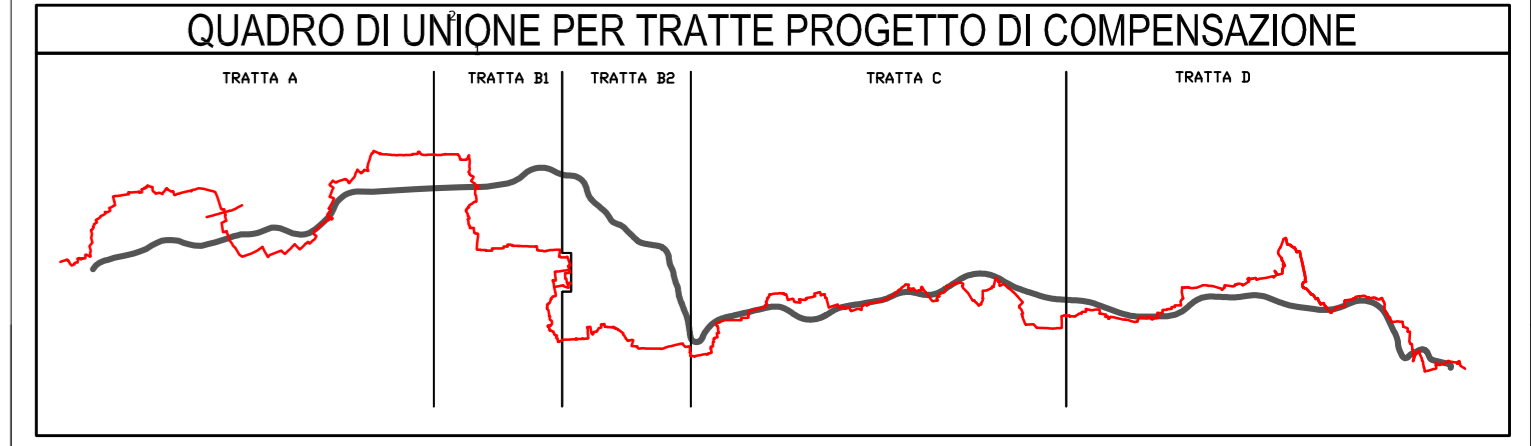
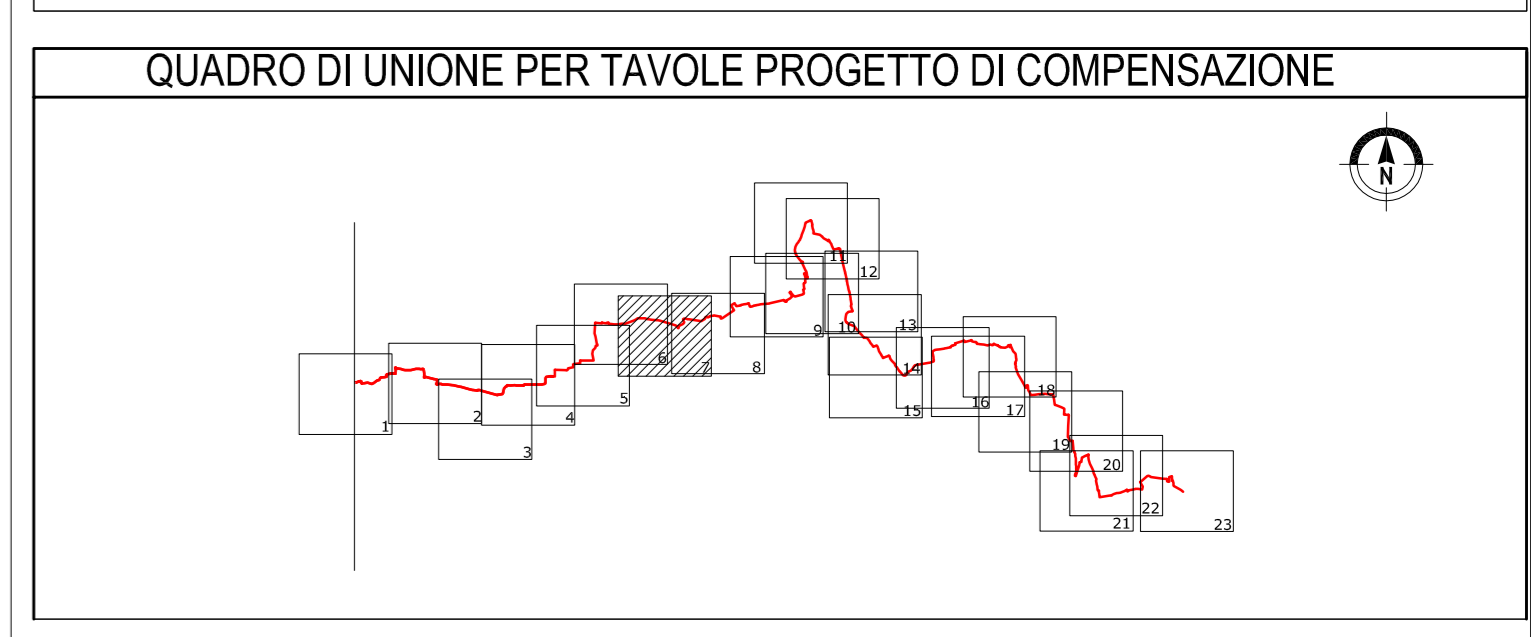
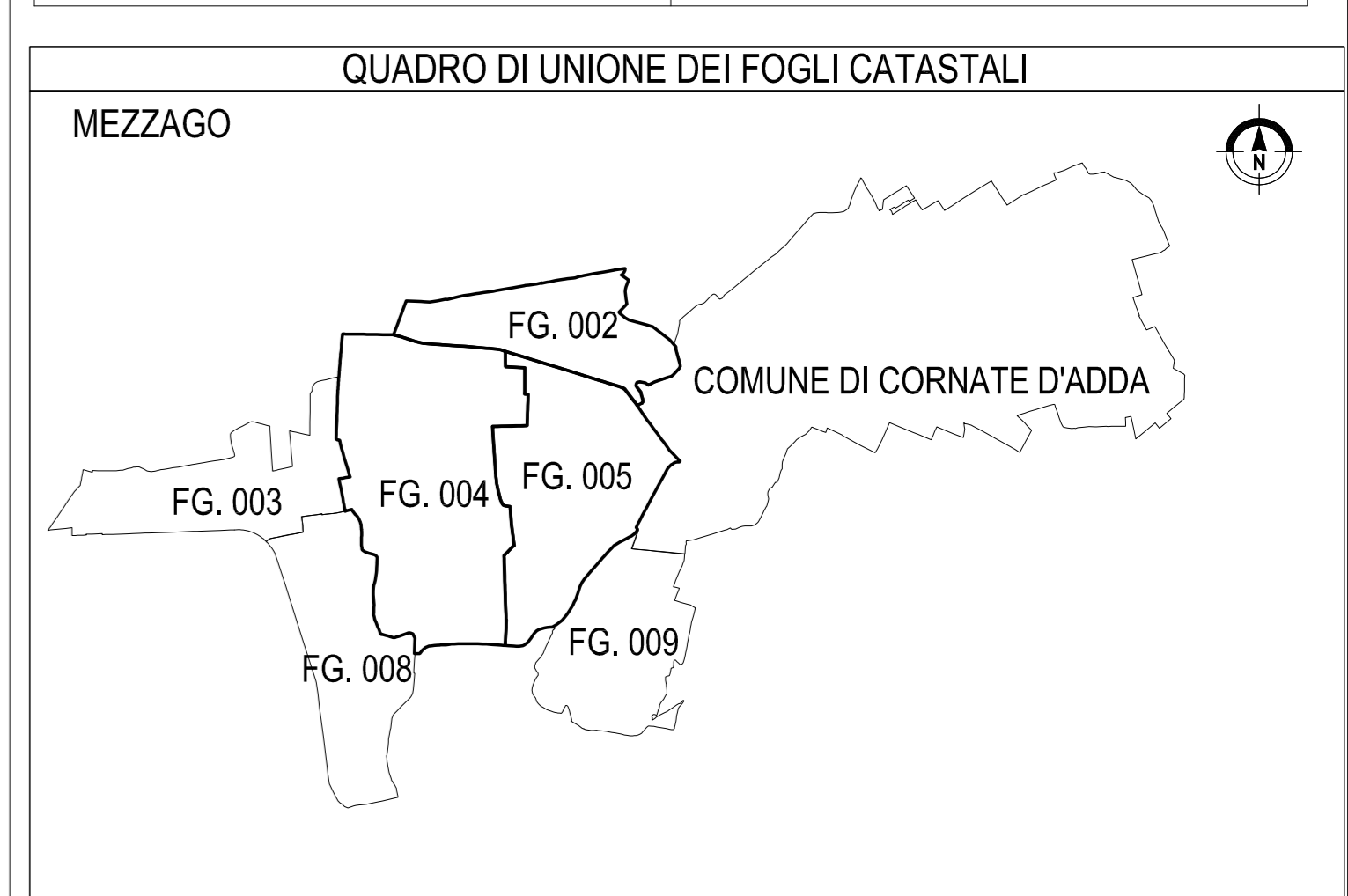




COMUNE DI CORNATE D'ADDA

SIMBOLOGIA DI PIANO PARTICELLARE		
GRUPPO	COLORE	DESCRIZIONE
ESISTENTE		STRADE PUBBLICHE
		FERROVIE
		CORSI D'ACQUA
		SEDE GREENWAY SU STRADA ESISTENTE
ESPROPRI		SEDE GREENWAY
		SUPERFICI DA ESPROPRIARE PER DEVIAZIONE DI CORSI D'ACQUA E PER RISOLUZIONE DI INTERFERENZE
ALTRI TITOLI		SUPERFICI DA ASSERVIRE
		SUPERFICI DA ASSERVIRE PER RISOLUZIONE INTERFERENZE
		SUPERFICI DA OCCUPARE TEMPORANEAMENTE (Art. 49 D.P.R. n° 327/2001)
ALTRO		SEDE AUTOSTRADA PEDEMONTANA LOMBARDA
		AREE PREVISTE NEL PIANO PARTICELLARE DEL PROGETTO DEFINITIVO APPROVATO CON DELIB. N.97 DEL 06/11/09

SIMBOLOGIA CATASTALE					
	Particella catastale		Visibilità interpubblica		Strada pubblica
	Confine di Comune		Confine di Foglio catastale		Foglio e/r n°



COLLEGAMENTO AUTOSTRADALE DALMINE-COMO-VARESE-VALICO DEL GAGGIOLO E OPERE AD ESSO CONNESSE

PROGETTO DEFINITIVO

**GENERALE DI PROGETTO**

OPERE E MISURE DI COMPENSAZIONE DELL'IMPATTO TERRITORIALE E SOCIALE GREENWAY - TRATTA D

INTEGRAZIONE DEL PIANO PARTICELLARE DI ESPROPRIO - TAV. 7 / A

IDENTIFICAZIONE ELABORATO		PROGETTAZIONE	
<p>CONSORZIO ITALIANO PER LE INFRASTRUTTURE LOMBARDE</p> <p>RESPONSABILE DELL'INTEGRAZIONE TRA LE PRESTAZIONI SPECIALISTICHE</p> <p>Dot. Ing. Massimo Rocca</p>	<p>CONSORZIO ITALIANO PER LE INFRASTRUTTURE LOMBARDE</p> <p>RESPONSABILE DELL'INTEGRAZIONE TRA LE PRESTAZIONI SPECIALISTICHE</p> <p>Dot. Ing. Massimo Rocca</p>	<p>DATA</p> <p>REVISIONE</p> <p>ELABORAZIONE PROGETTUALE</p>	<p>VERIFICA E VALIDAZIONE</p>

PROVINCIA DI MILANO  
**COMUNE DI MEZZAGO**  
 SCALA DI 1:2000

