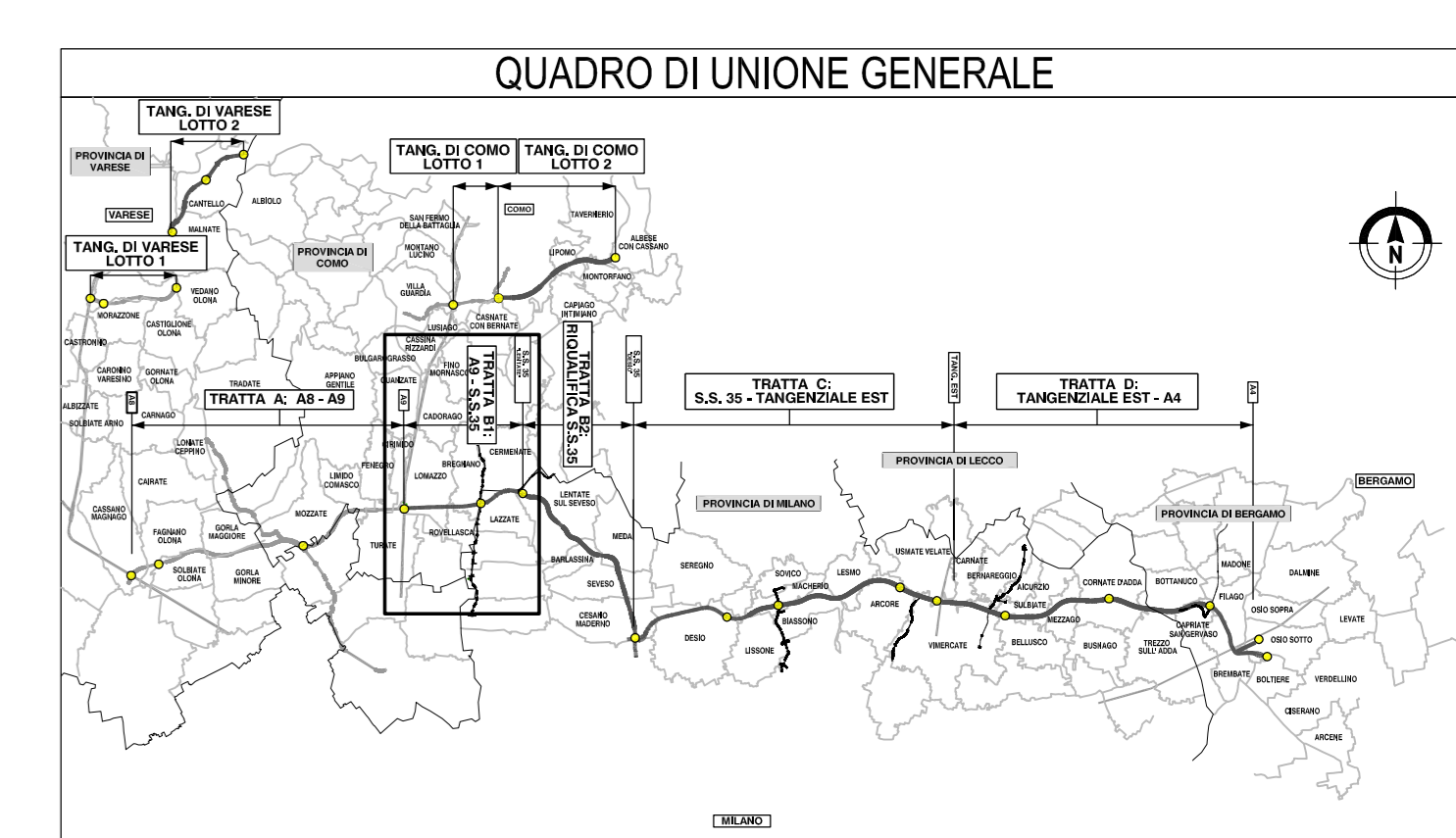
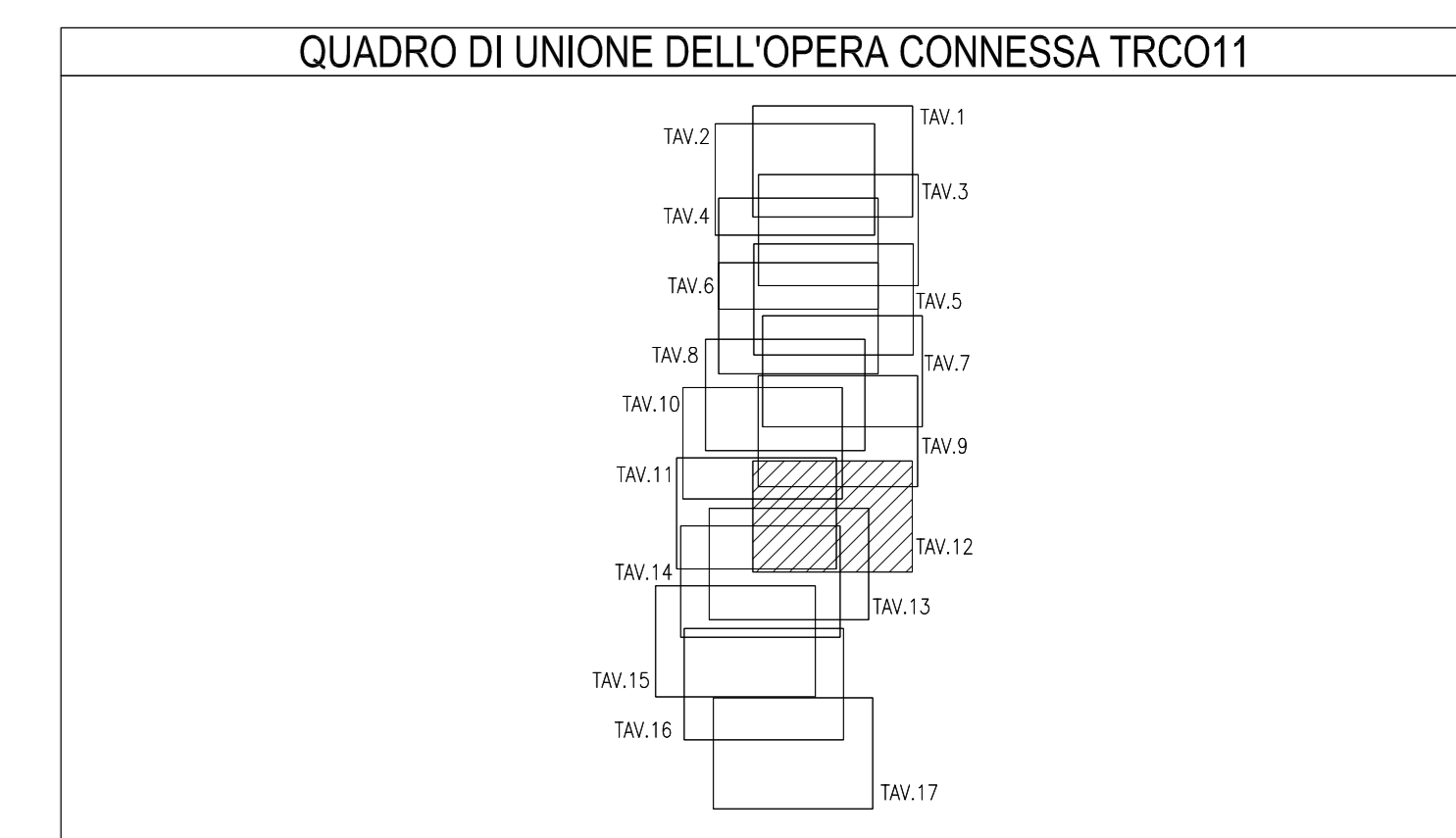
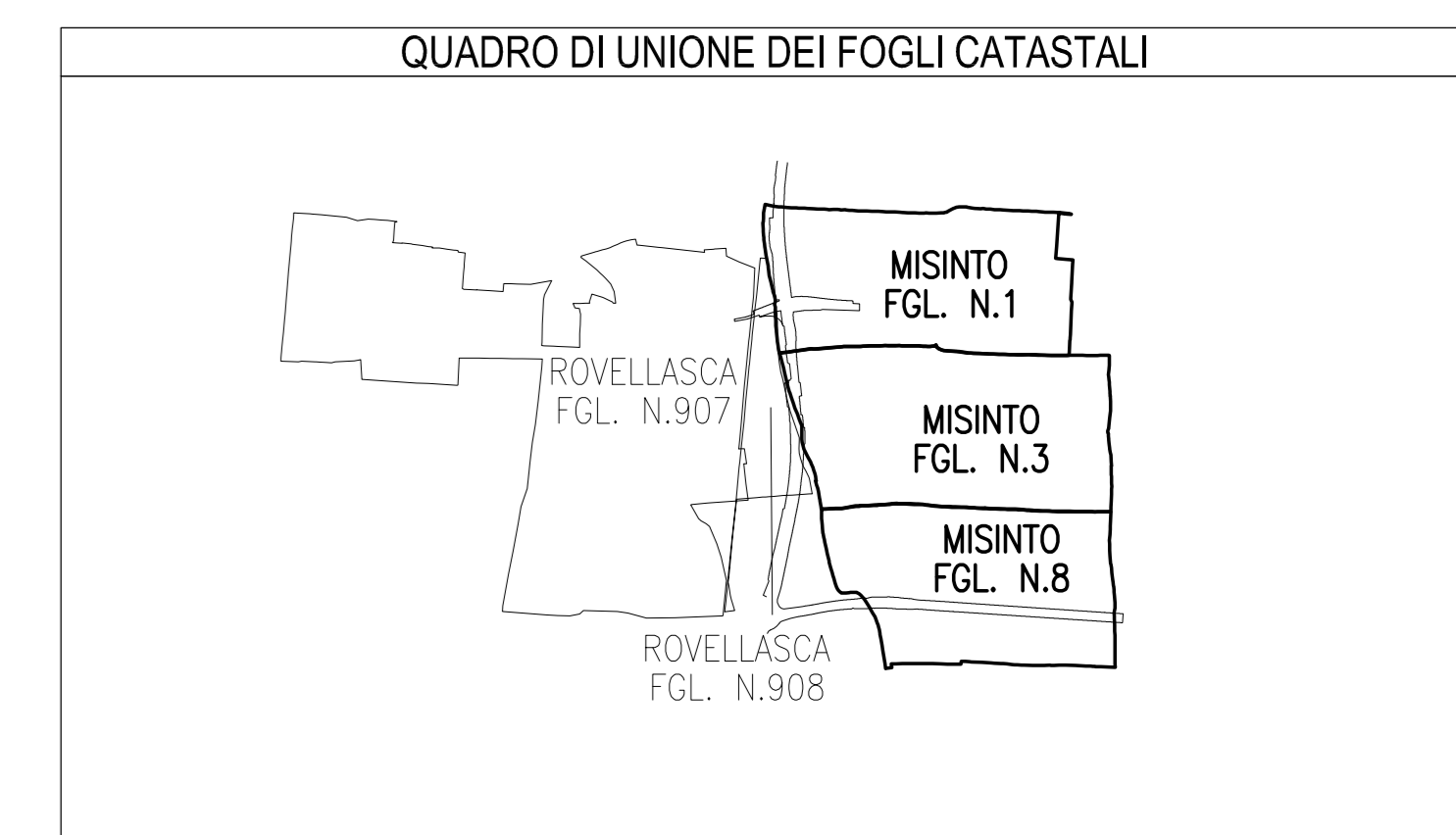




SIMBOLOGIA DI PIANO PARTICELLARE		
GRUPPO	COLORE	DESCRIZIONE
ESISTENTE		STRADE PUBBLICHE
		FERROVIE
		CORSI D'ACQUA
ESPROPRI		OPERA CONNESSA
		SUPERFICI DA ESPROPRIARE PER DEVIAZIONE DI CORSI D'ACQUA E PER RISOLUZIONE DI INTERFERENZE
		SUPERFICI DA ESPROPRIARE PER OPERE DI MITIGAZIONE E PER OPERE DI RIQUALIFICAZIONE
ALTRI TITOLI		FABBRICATI DA DEMOLIRE
		SUPERFICI DA ASSERVIRE
		SUPERFICI DA ASSERVIRE PER RISOLUZIONE INTERFERENZE
		SUPERFICI DA OCCUPARE TEMPORANEAMENTE (Art. 49 D.P.R. n° 327/2001)
		AREE PREVISTE NEL PIANO PARTICELLARE DEL PROGETTO DEFINITIVO APPROVATO CON DELIB. CIPE N.97 DEL 06/11/09

SIMBOLOGIA CATASTALE					
	Particella catastale		Visibilità intercedente		Strada pubblica
	Acqui pubblico		Topo. 4/10 m		Confine di Comune
	Confine di foglio catastale				



COLLEGAMENTO AUTOSTRADALE
DALMINE-COMO-VARESE-VALICO DEL GAGGIOLO E OPERE AD ESSO CONNESSE
PROGETTO DEFINITIVO
TRATTA
ESPROPRI
OPERA CONNESSA TRC011 - COMUNE DI MISINTO (MI)
INTEGRAZIONE DEL PIANO PARTICELLARE DI ESPROPRIO - TAV. 12 / A

IDENTIFICAZIONE ELABORATO		PROGETTAZIONE	
ES BY HOZSEM 000 PL 023 A	CONSORZIO ITALIANO PER LE INFRASTRUTTURE LOMBARDE RESPONSABILE DELL'INVESTIGAZIONE TRA LE PRESTAZIONI SPECIALISTICHE Dott. Ing. Massimo Raccosta	DATA REVISIONE ELABORAZIONE PROGETTUALE	PROGETTISTA DETTORRE TECNICO
CONCEDENTE	CONCESSIONARIO	VERIFICA E VALIDAZIONE	

PROVINCIA DI MILANO
 COMUNE DI MISINTO
 SCALA DI 1:2000

