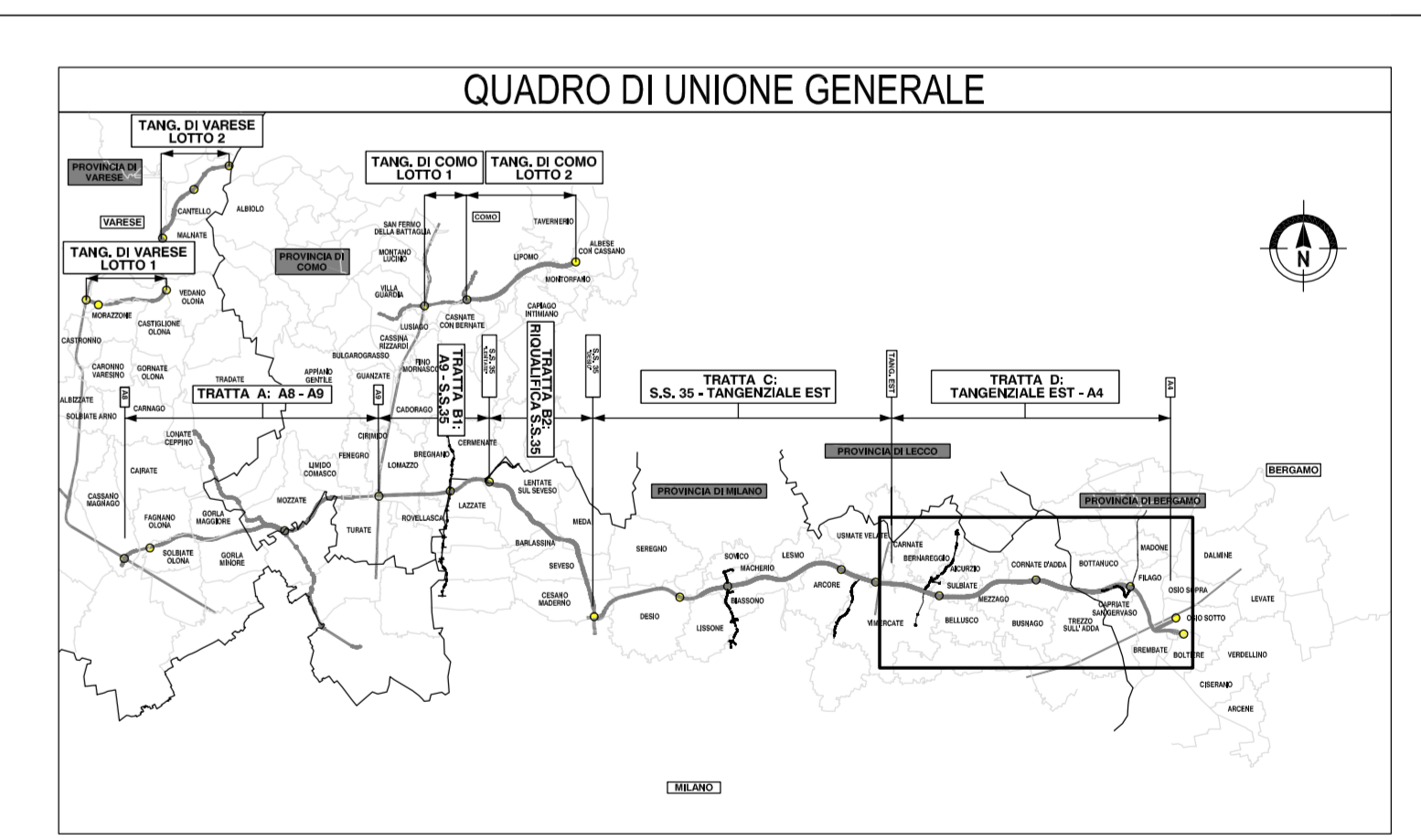
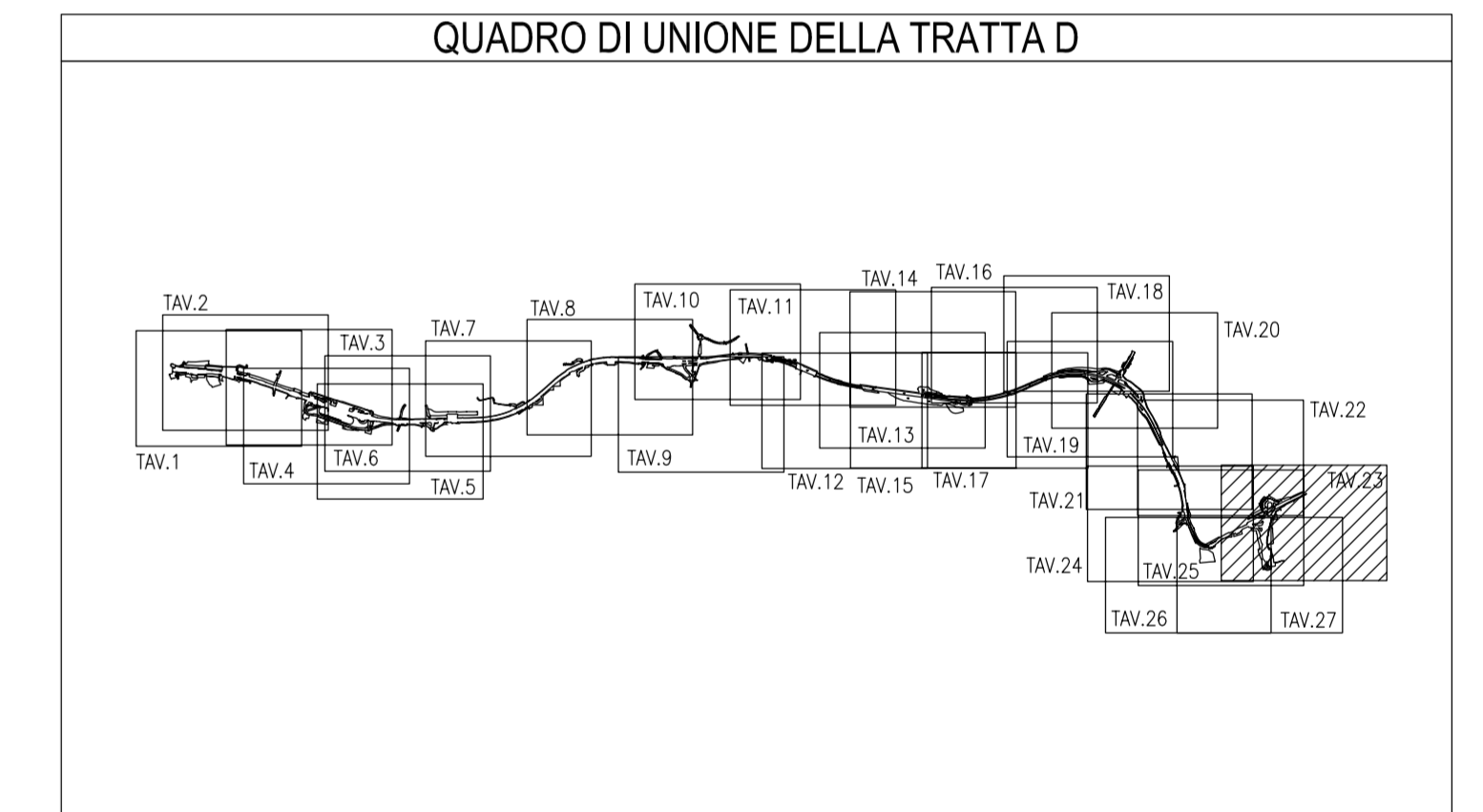
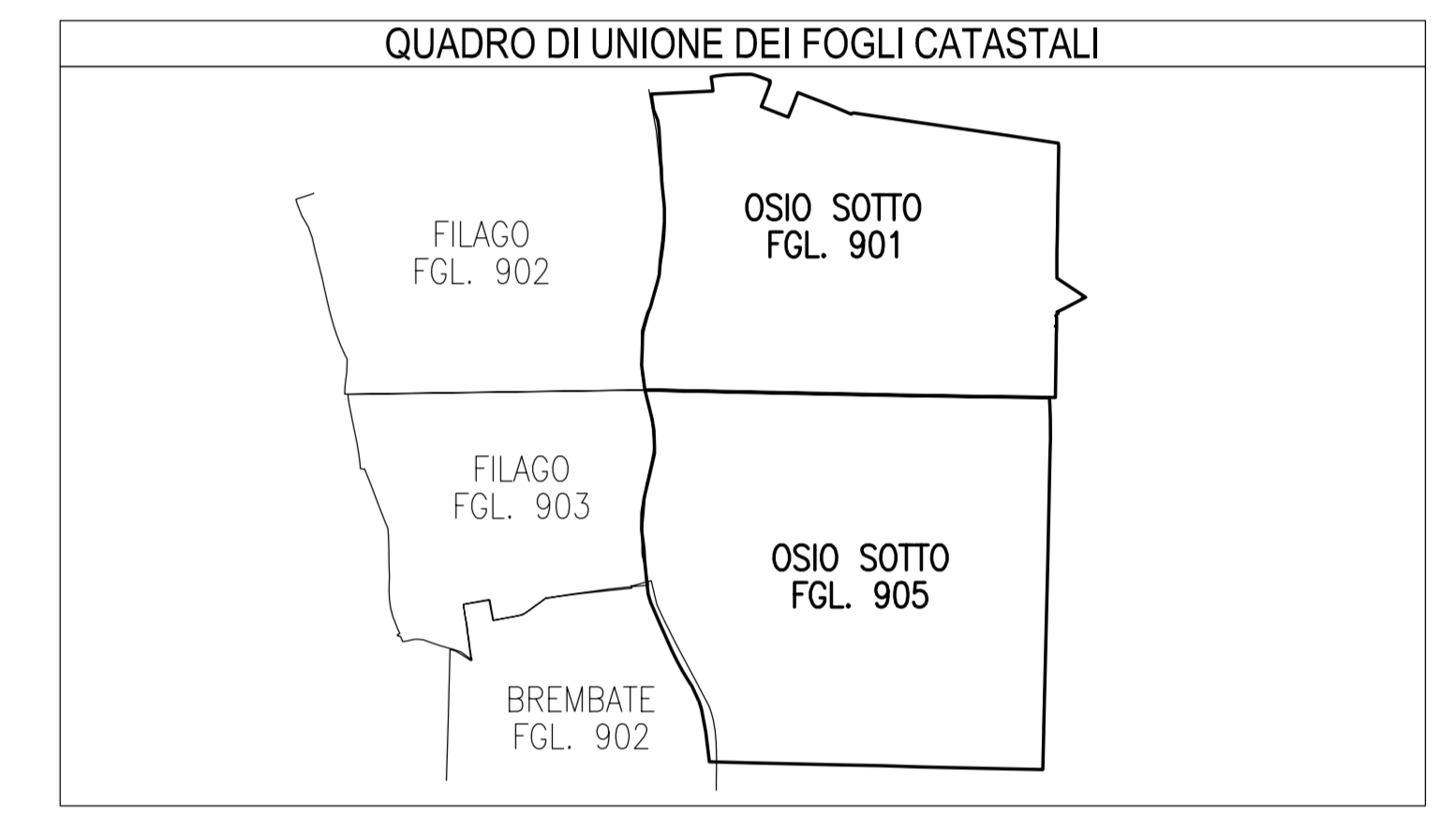


SIMBOLOGIA DI PIANO PARTICELLARE

GRUPPO	COLORE	DESCRIZIONE
ESISTENTE		STRADE PUBBLICHE
		FERROVIE
		CORSI D'ACQUA
ESPROPRI		SEDE AUTOSTRADA PEDEMONTANA LOMBARDA
		SUPERFICI DA ESPROPRIARE PER DEVIAZIONE DI CORSI D'ACQUA E PER RISOLUZIONE DI INTERFERENZE
		SUPERFICI DA ESPROPRIARE PER OPERE DI MITIGAZIONE E PER OPERE DI RIQUALIFICAZIONE
ALTRI TITOLI		FABBRICATI DA DEMOLIRE
		SUPERFICI DA ASSERVIRE
		SUPERFICI DA ASSERVIRE PER RISOLUZIONE INTERFERENZE
		SUPERFICI DA OCCUPARE TEMPORANEAMENTE (Art. 49 D.P.R. n° 327/2001)
		AREE PREVISTE NEL PIANO PARTICELLARE DEL PROGETTO DEFINITIVO APPROVATO CON DELIB. CIPE N.97 DEL 06/11/09

SIMBOLOGIA CATASTALE

	Particella catastale		Via pubblica proposta		Strada pubblica		Area pubblica		Foglio di carta
	Confine di Comune		Confine di Foglio catastale						



COLLEGAMENTO AUTOSTRADALE DALMINE-COMO-VALEICO DEL GAGGIOLO E OPERE AD ESSE CONNESSE

PROGETTO DEFINITIVO

TRATTA D

ESPROPRI

ASSE PRINCIPALE - COMUNE DI OSIO DI SOTTO (BG)

INTEGRAZIONE DEL PIANO PARTICELLARE DI ESPROPRIO - TAV. 23 / A

PROVINCIA DI BERGAMO	COMUNE DI OSIO DI SOTTO	SCALA DI 1:2000
CONSORZIO ITALIANO PER LE INFRASTRUTTURE LOMBARDE	CONSORZIO ITALIANO PER LE INFRASTRUTTURE LOMBARDE	CONSORZIO ITALIANO PER LE INFRASTRUTTURE LOMBARDE
PROGETTO ELENCO	PROGETTO ELENCO	PROGETTO ELENCO
PROGETTO ELENCO	PROGETTO ELENCO	PROGETTO ELENCO