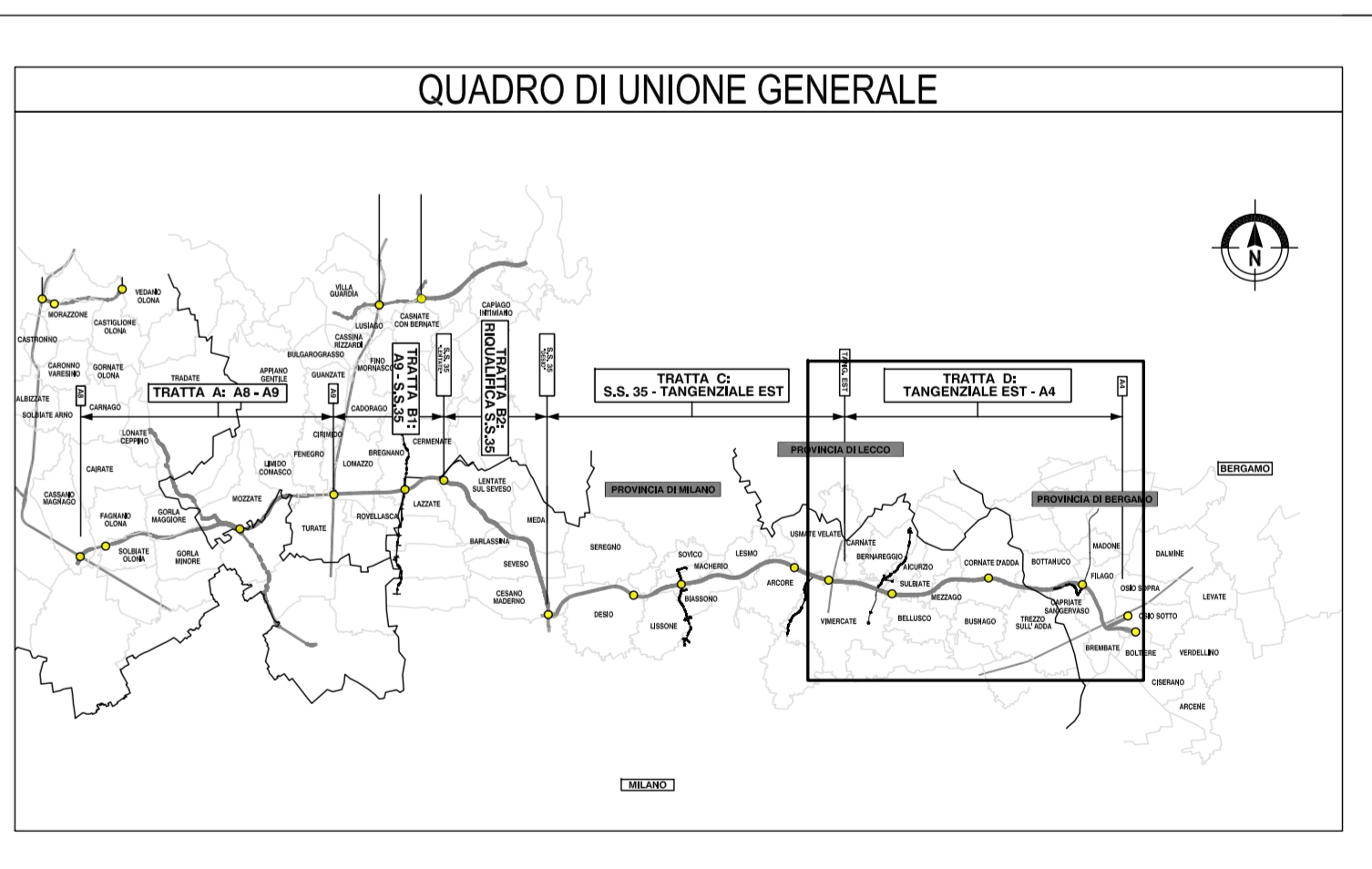
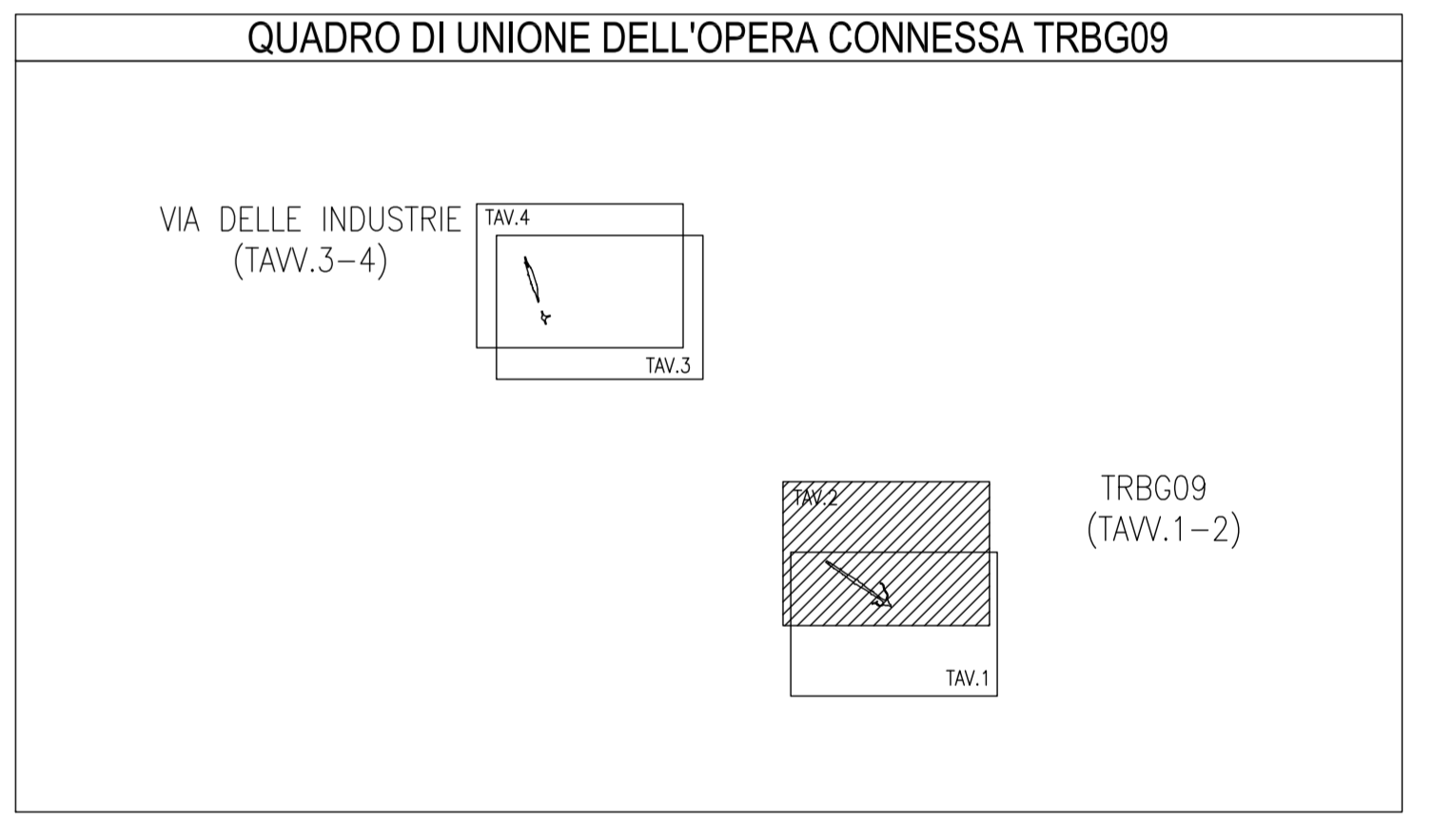
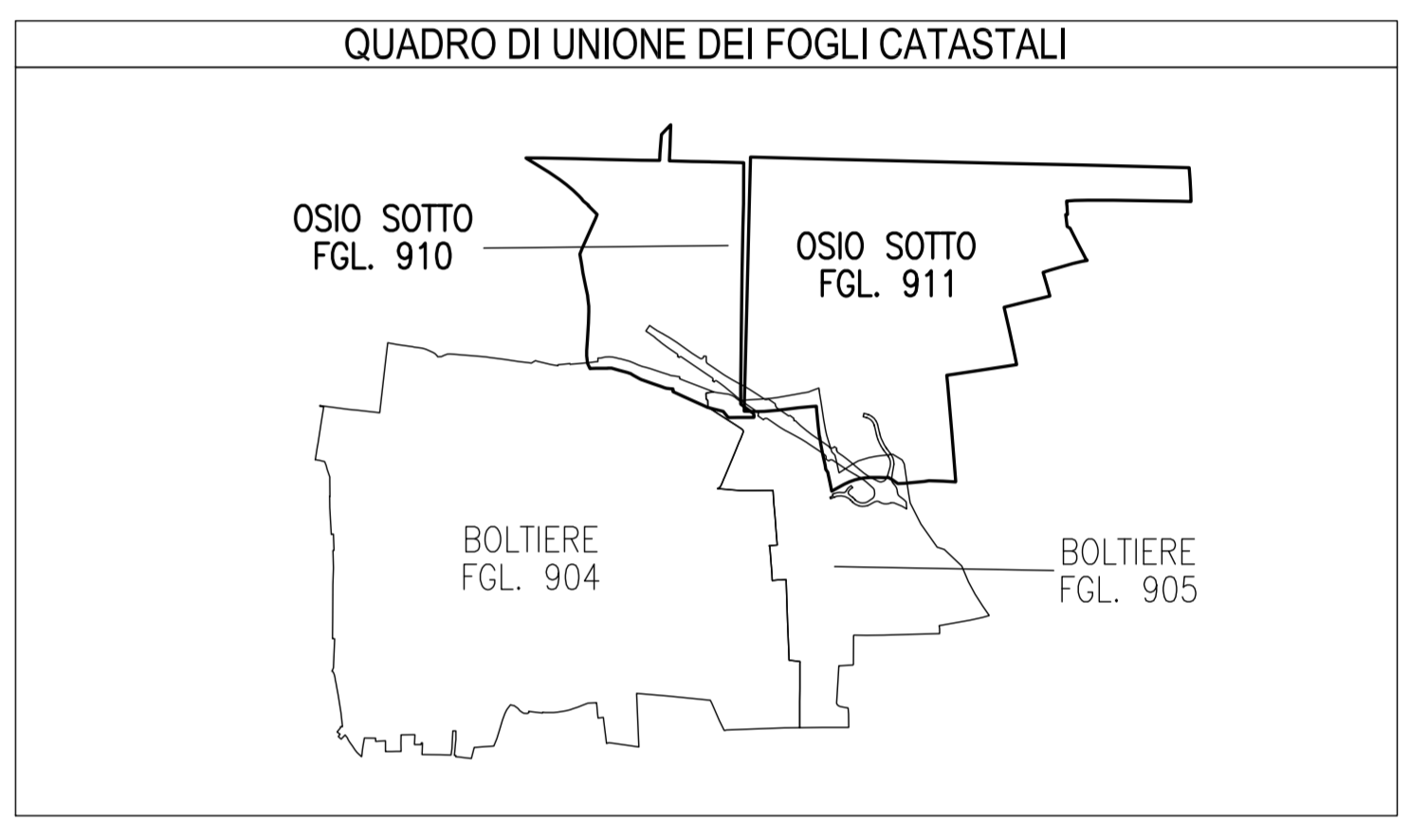




SIMBOLOGIA DI PIANO PARTICELLARE		
GRUPPO	COLORE	DESCRIZIONE
ESISTENZE		STRADE PUBBLICHE
		FERROVIE
		CORSI D'ACQUA
ESPROPRI		OPERA CONNESSA TRBG09
		SUPERFICI DA ESPROPRIARE PER DEVAZIONE DI CORSI D'ACQUA E PER RISOLUZIONE DI INTERFERENZE
		SUPERFICI DA ESPROPRIARE PER OPERE DI MITIGAZIONE E PER OPERE DI RIQUALIFICAZIONE
		FABBRICATI DA DEMOLIRE
ALTRI TITOLI		SUPERFICI DA ASSERVIRE
		SUPERFICI DA ASSERVIRE PER RISOLUZIONE INTERFERENZE
		SUPERFICI DA OCCUPARE TEMPORANEAMENTE (Art. 49 D.P.R. n° 327/2001)
		AREE PREVISTE NEL PIANO PARTICELLARE DEL PROGETTO DEFINITIVO APPROVATO CON DELIB. CIPE N.97 DEL 06/11/09

SIMBOLOGIA CATASTALE					
	Particella catastale		Viabilità intercomunale		Strada pubblica
	Confine di Comune		Confine di Foglio catastale		Acquedotto pubblico
	Fiume		Canale		Fiume a riva



COLLEGAMENTO AUTOSTRADALE
DALMINE-COMO-VARESE-VALICO DEL GAGGIOLO E OPERE AD ESSO CONNESSE
PROGETTO DEFINITIVO
TRATTA D
ESPROPRI
OPERA CONNESSA TRBG09 - COMUNE DI OSIO DI SOTTO (BG)
INTEGRAZIONE DEL PIANO PARTICELLARE DI ESPROPRIO - TAV. 2 / A

<p>PROGETTO DEFINITIVO</p> <p>DATA: Feb 2010</p> <p>SCALA: 1:2000</p> <p>PRODOTTORE: CONSORZIO ITALIANO PER LE INFRASTRUTTURE LOMBARDE</p> <p>RESPONSABILE DELL'INTEGRAZIONE TRA LE PRESTAZIONI SPECIALISTICHE: DR. ING. MASSIMO PAVANINI</p>	<p>PROGETTO DEFINITIVO</p> <p>DATA: Feb 2010</p> <p>SCALA: 1:2000</p> <p>PRODOTTORE: CONSORZIO ITALIANO PER LE INFRASTRUTTURE LOMBARDE</p> <p>RESPONSABILE DELL'INTEGRAZIONE TRA LE PRESTAZIONI SPECIALISTICHE: DR. ING. MASSIMO PAVANINI</p>
--	--

PROVINCIA DI BERGAMO
 COMUNE DI OSIO DI SOTTO
 SCALA DI 1:2000