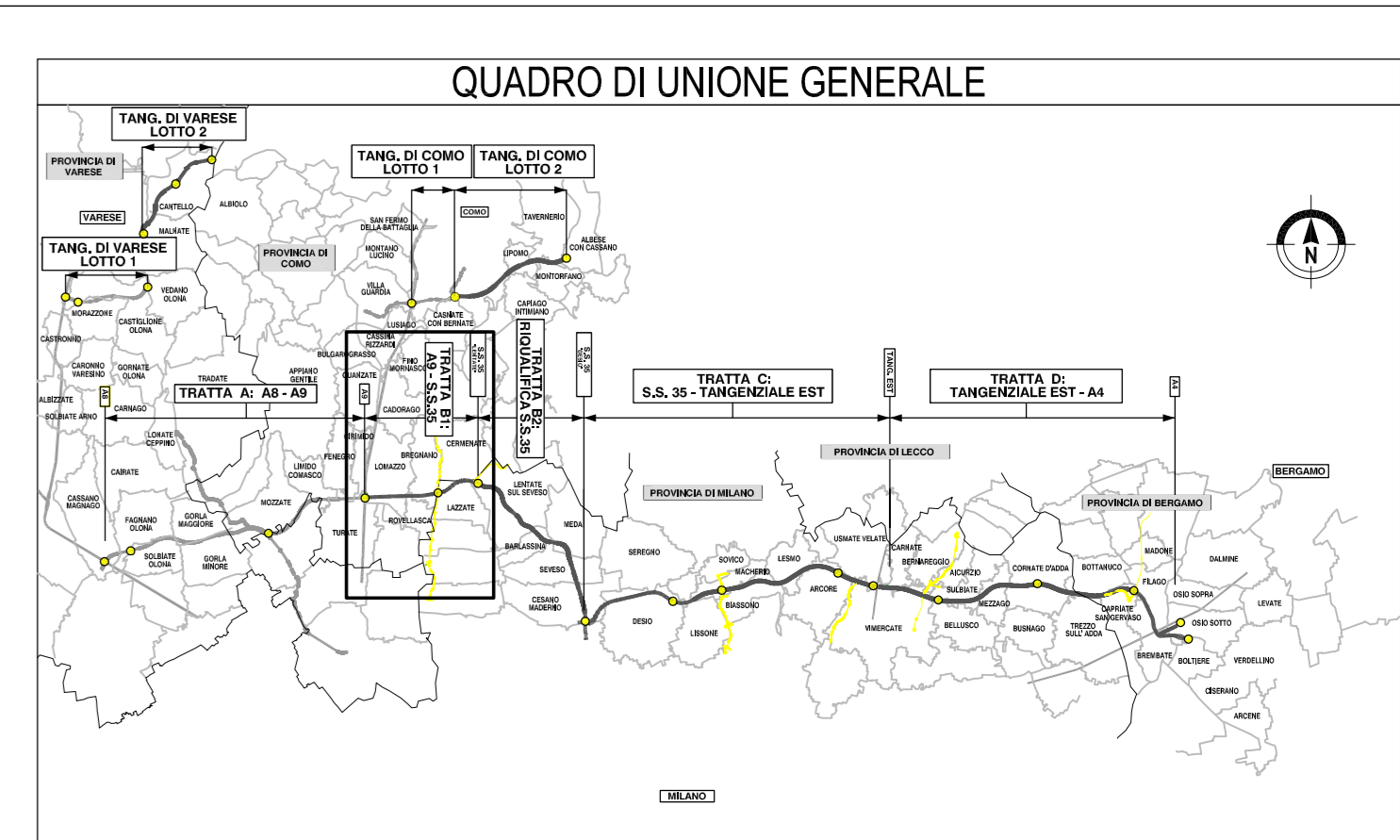
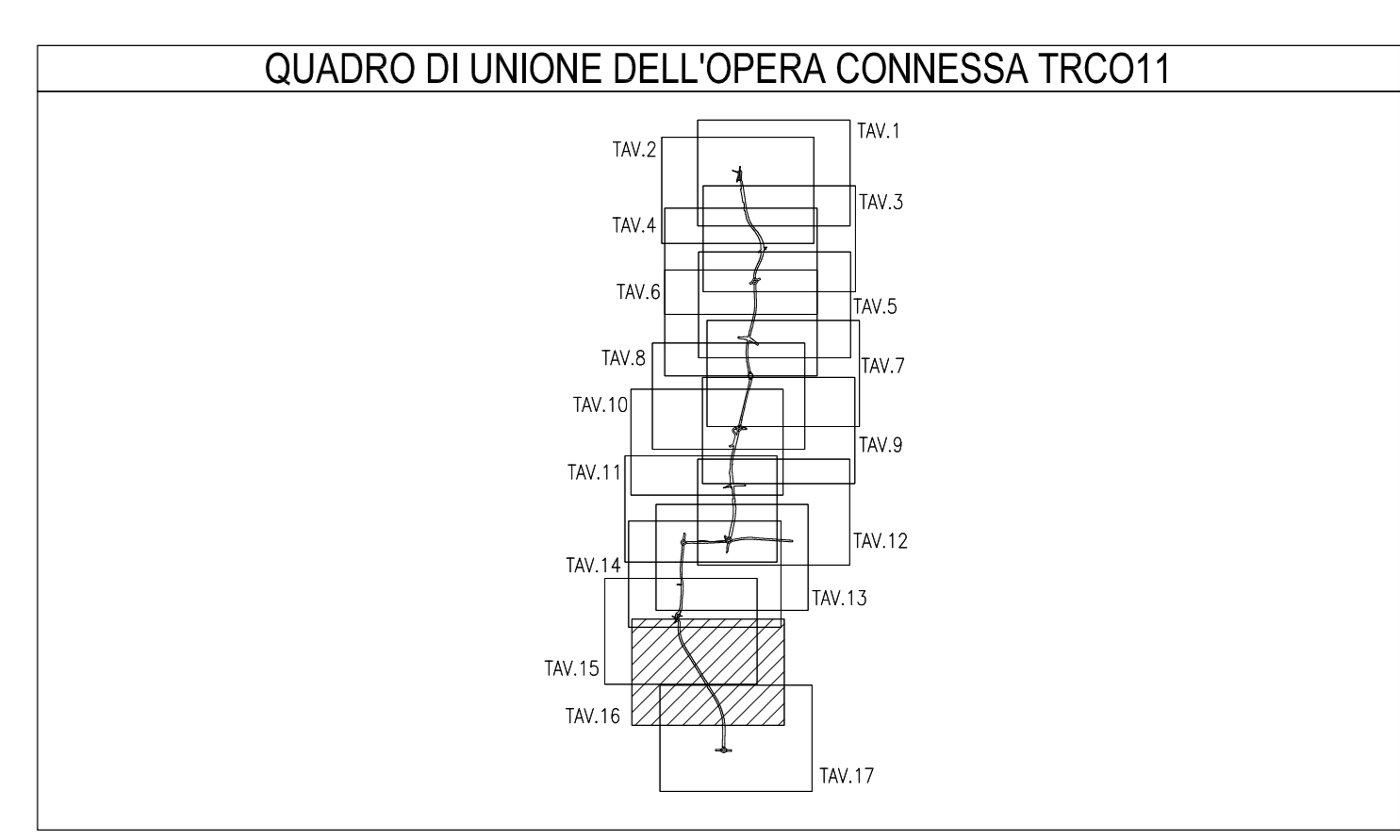
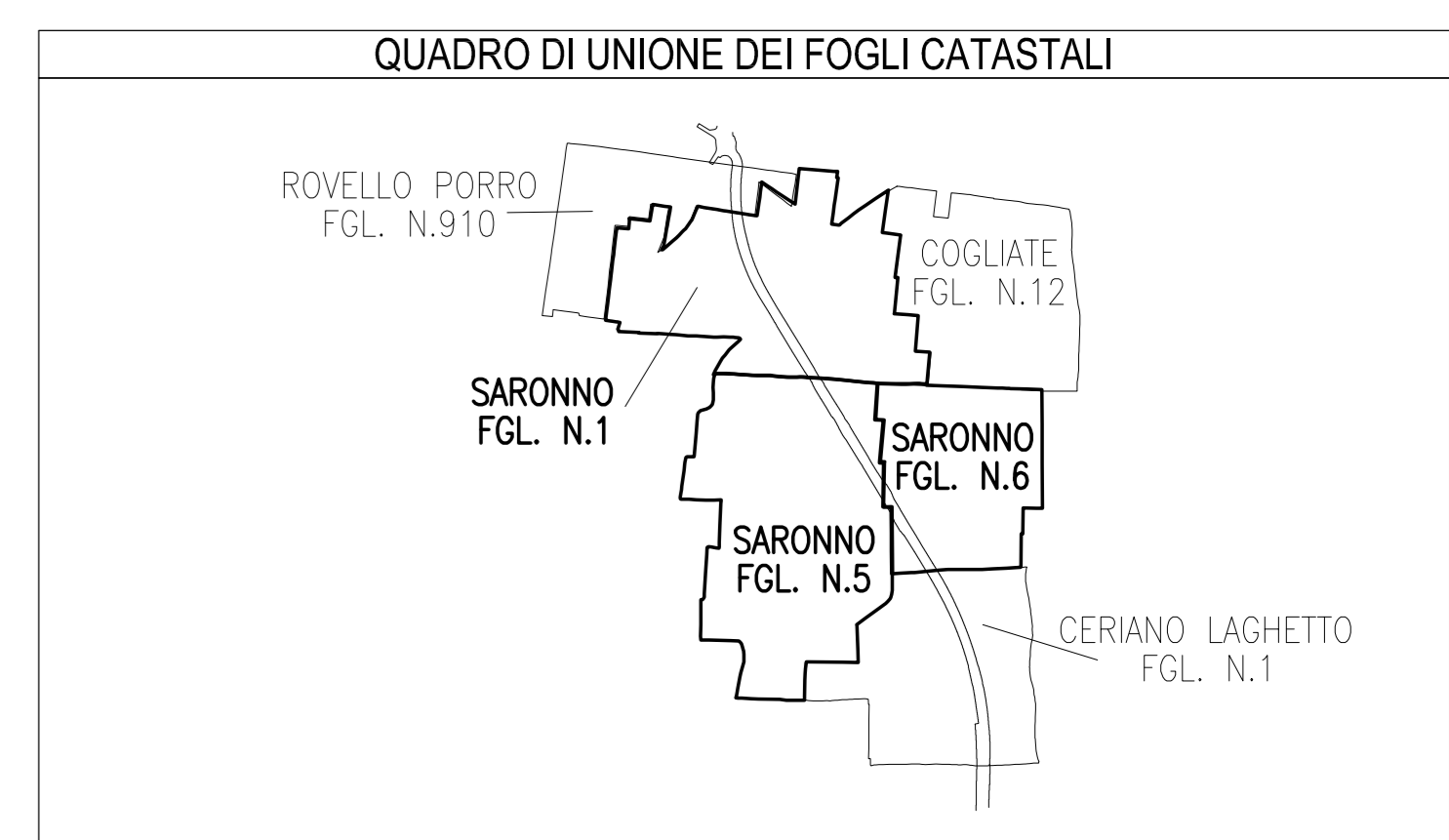




SIMBOLOGIA DI PIANO PARTICELLARE		
GRUPPO	COLORE	DESCRIZIONE
ESISTENTE	[Pink]	STRADE PUBBLICHE
	[Grey]	FERROVIE
	[Light Blue]	CORSI D'ACQUA
ESPROPRI	[Blue]	OPERA CONNESSA
	[Magenta]	SUPERFICI DA ESPROPRIARE PER DEVAZIONE DI CORSI D'ACQUA E PER RISOLUZIONE DI INTERFERENZE
	[Green]	SUPERFICI DA ESPROPRIARE PER OPERE DI MITIGAZIONE E PER OPERE DI RIQUALIFICAZIONE
ALTRI TITOLI	[Hatched]	FABBRICATI DA DEMOLIRE
	[Brown]	SUPERFICI DA ASSERVIRE
	[Purple]	SUPERFICI DA ASSERVIRE PER RISOLUZIONE INTERFERENZE
	[Yellow]	SUPERFICI DA OCCUPARE TEMPORANEAMENTE (Art. 49 D.P.R. n° 327/2001)
	[Light Green]	AREE PREVISTE NEL PIANO PARTICELLARE DEL PROGETTO DEFINITIVO APPROVATO CON DELIB. CIPE N.97 DEL 06/11/09

SIMBOLOGIA CATASTALE					
[Icon]	Particella catastale	[Icon]	Vignetta intercomunale	[Icon]	Strada pubblica
[Icon]	Confine di Comune	[Icon]	Confine di Foglio catastale	[Icon]	Aggio pubblico
[Icon]		[Icon]		[Icon]	Foglio n°/n° Vt



COLLEGAMENTO AUTOSTRADALE DALMINE-COMO-VARESE-VALICO DEL GAGGIOLO E OPERE AD ESSE CONNESSE
PROGETTO DEFINITIVO
TRATTA B1
ESPROPRI
OPERA CONNESSA TRCO11 - COMUNE DI SARONNO (VA)
INTEGRAZIONE DEL PIANO PARTICELLARE DI ESPROPRIO - TAV. 16 / A

IDENTIFICAZIONE ELABORATO	PROGETTAZIONE
D ES B1 HOZGEN 000 PL 027 A DATA: Feb. 2015 SCALA: 1:2000	CONSORZIO ITALIANO PER LE INFRASTRUTTURE LOMBARDE RESPONSABILE DELL'INTEGRAZIONE TRA LE PRESTAZIONI SPECIALISTICHE: Dott. Ing. Massimo Raccetta
CONCEDENTE	CONCEDISSIONARIO
PROVINCIA DI VARESE COMUNE DI SARONNO	S.p.A. Infrastrutture Lombarde S.p.A. Infrastrutture Lombarde S.p.A. Infrastrutture Lombarde
VERIFICA E VALIDAZIONE	
[Signature] [Stamp]	[Signature] [Stamp]

PROVINCIA DI VARESE
 COMUNE DI SARONNO
 SCALA DI 1:2000