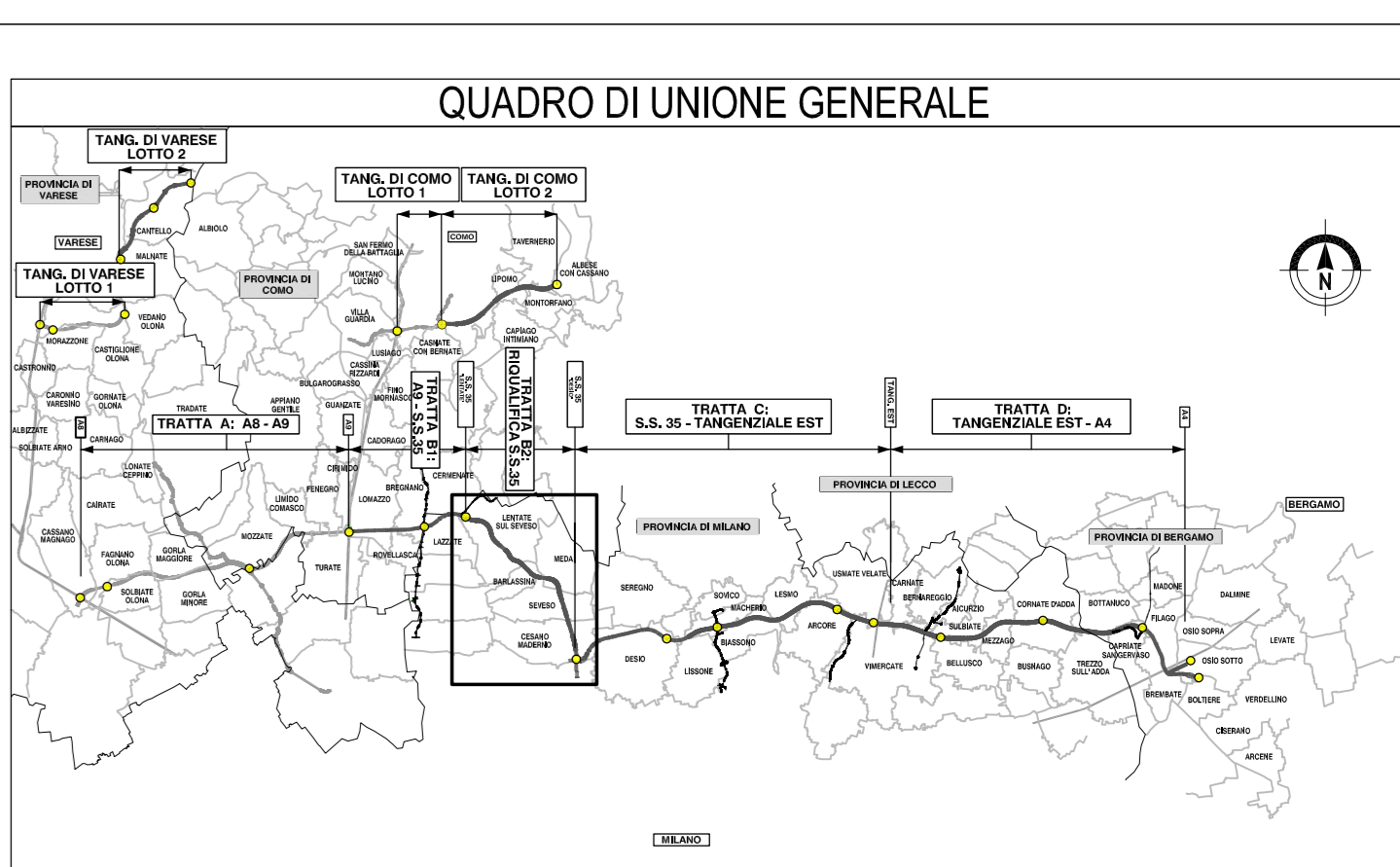

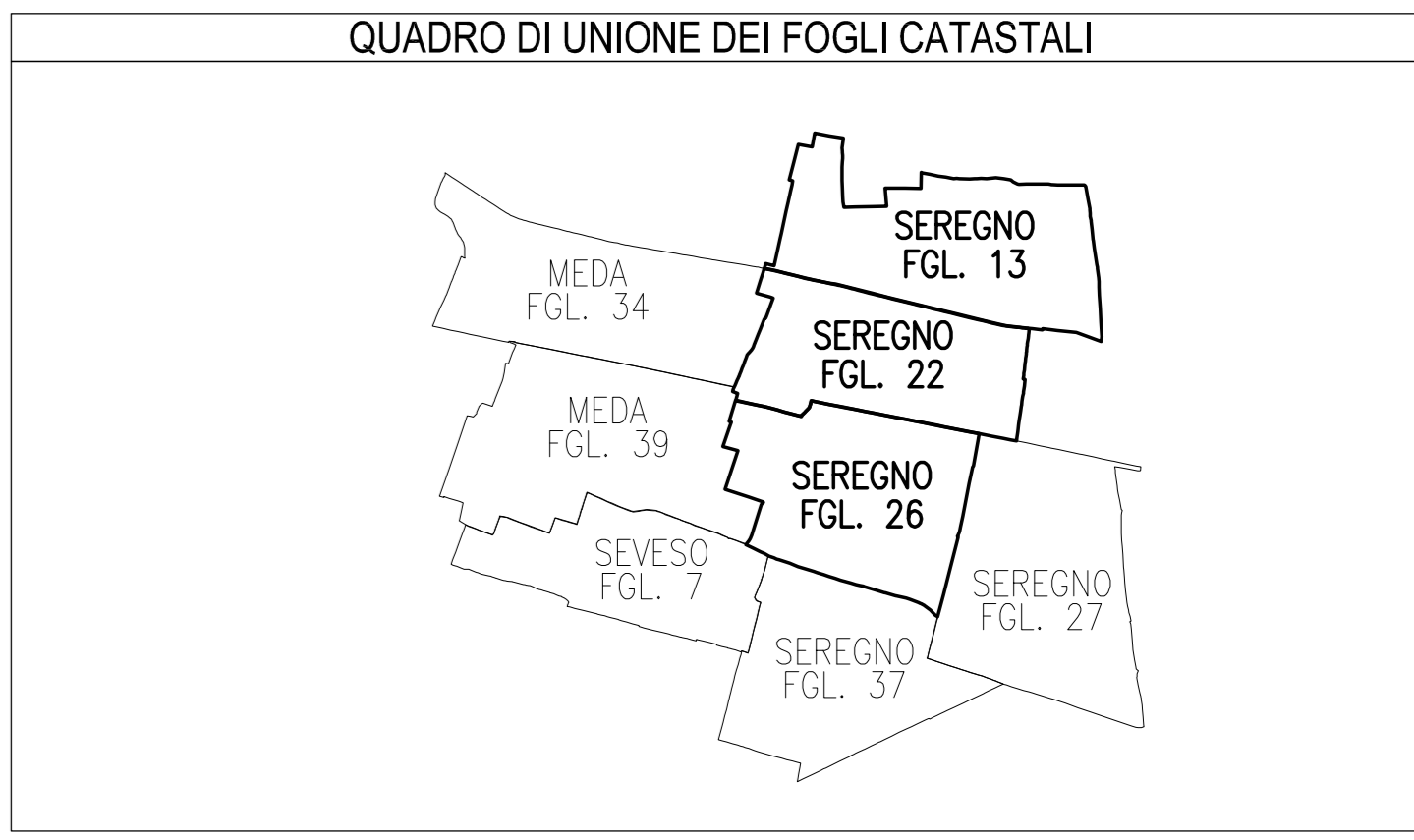




SIMBOLOGIA DI PIANO PARTICELLARE		
GRUPPO	COLORE	DESCRIZIONE
ESISTENTE	[Pink]	STRADE PUBBLICHE
	[Grey]	FERROVIE
	[Blue]	CORSI D'ACQUA
ESPROPRI	[Red]	SEDE AUTOSTRADA PEDEMONTANA LOMBARDA
	[Magenta]	SUPERFICI DA ESPROPRIARE PER DEVAZIONE DI CORSI D'ACQUA E PER RISOLUZIONE DI INTERFERENZE
	[Green]	SUPERFICI DA ESPROPRIARE PER OPERE DI MITIGAZIONE E PER OPERE DI RIQUALIFICAZIONE
ALTRI TITOLI	[Hatched]	FABBRICATI DA DEMOLIRE
	[Brown]	SUPERFICI DA ASSERVIRE
	[Purple]	SUPERFICI DA ASSERVIRE PER RISOLUZIONE INTERFERENZE
	[Yellow]	SUPERFICI DA OCCUPARE TEMPORANEAMENTE (Art. 49 D.P.R. n° 327/2001)
	[Light Green]	AREE PREVISTE NEL PIANO PARTICELLARE DEL PROGETTO DEFINITIVO APPROVATO CON DELIB. CIPE N.97 DEL 06/11/09

SIMBOLOGIA CATASTALE					
[Icon]	Particello catastale	[Icon]	Viastrada intercomunale	[Icon]	Stato pubblico
[Icon]	Confine di Comune	[Icon]	Confine di Foglio catastale	[Icon]	Acqua pubblica
[Icon]		[Icon]		[Icon]	Foglia n° n° n°



**COLLEGAMENTO AUTOSTRADALE DALMINE-COMO-VARESE-VALICO DEL GAGGIOLO E OPERE AD ESSO CONNESSE**  
CODICE CANT. 410000000000

**PROGETTO DEFINITIVO**  
**TRATTA B2**  
**ESPROPRI**  
**ASSE PRINCIPALE - COMUNE DI SEREGNO**  
**INTEGRAZIONE DEL PIANO PARTICELLARE DI ESPROPRIO - TAV. 13 / A**

<b>IDENTIFICAZIONE ELABORAZIONE</b>	<b>PROGETTAZIONE</b>
D ES B2 000 000 000 PL 029 A DATA: Feb. 2010 SCALA: 1:2000	DATA: Feb. 2010 REVISIONE: A ELABORAZIONE PROGETTUALE
<b>CONCEDENTE</b> CONSORZIO ITALIANO PER LE INFRASTRUTTURE LOMBARDE <small>RESPONSABILE DELL'INTEGRAZIONE TRA LE PRESTAZIONI SPECIALISTICHE</small> Dott. Ing. Massimo Rocca	<b>CONCEDIARIO</b> S.p.A.

PROVINCIA DI MILANO  
 COMUNE DI SEREGNO  
 SCALA DI 1:2000