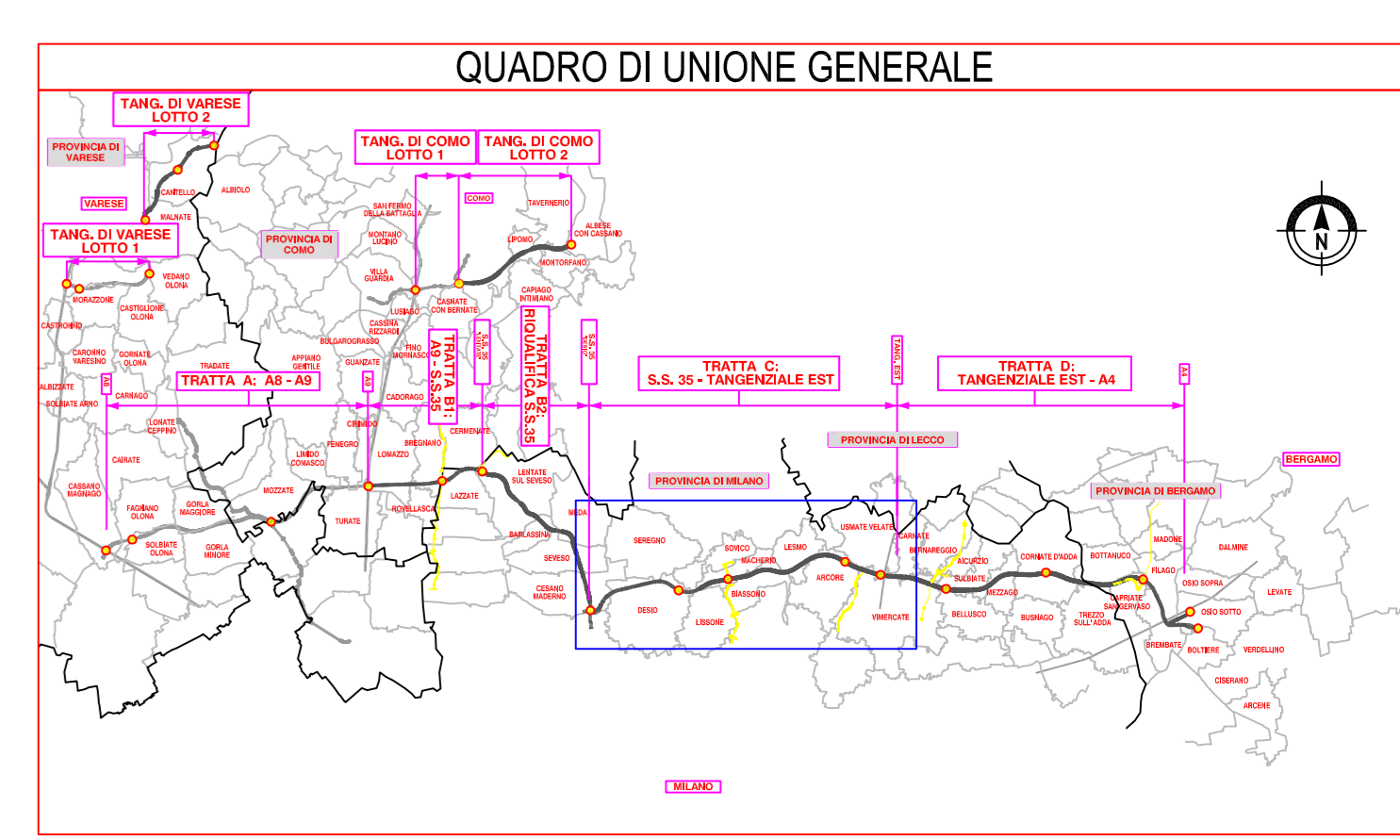
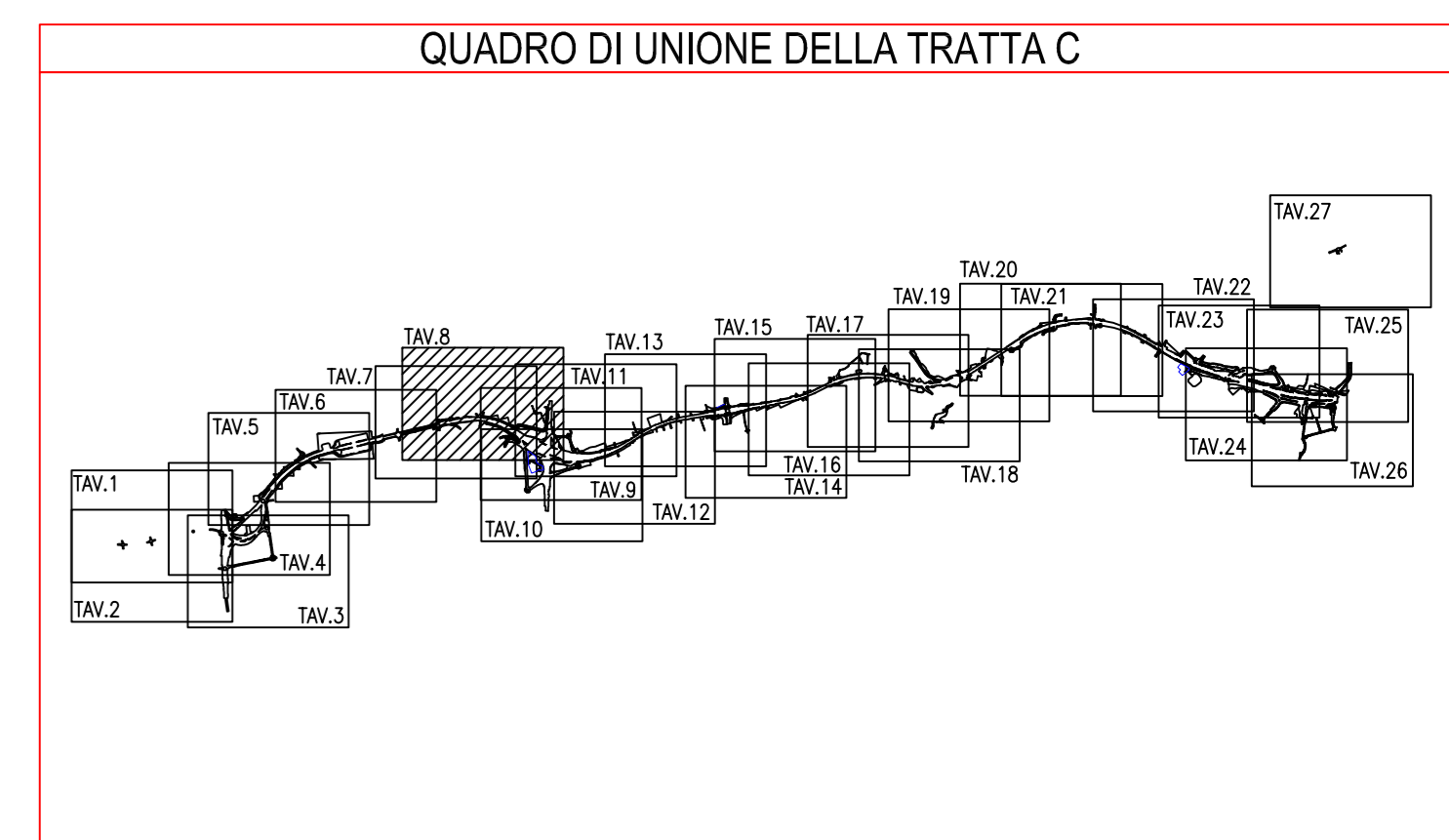
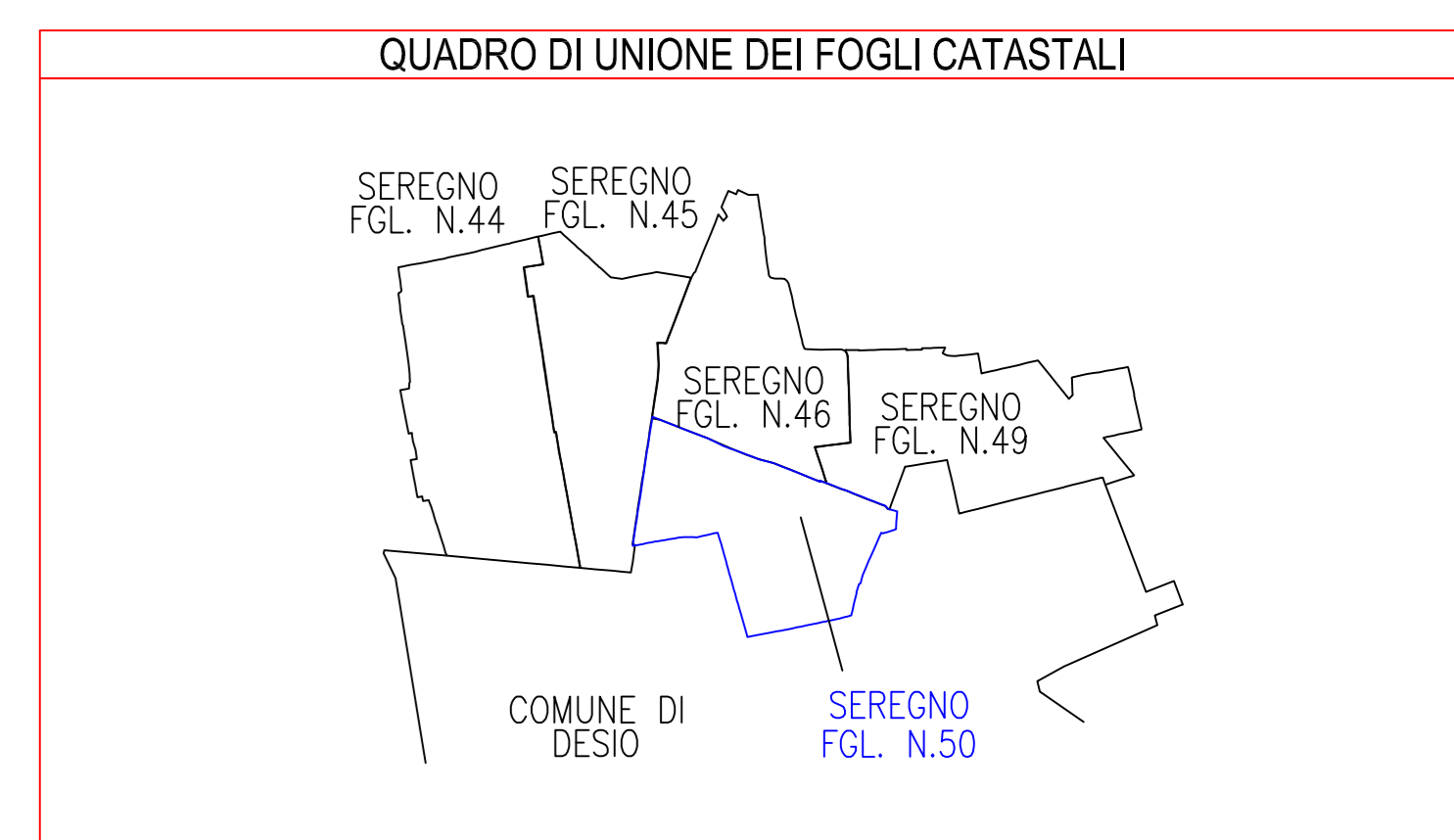




SIMBOLOGIA DI PIANO PARTICELLARE		
GRUPPO	COLORE	DESCRIZIONE
ESISTENTE		STRADE PUBBLICHE
		FERROVIE
		CORSI D'ACQUA
ESPROPRI		SEDE AUTOSTRADA PEDEMONTANA LOMBARDA
		SUPERFICI DA ESPROPRARE PER DEVIAZIONE DI CORSI D'ACQUA E PER RISOLUZIONE DI INTERFERENZE
		SUPERFICI DA ESPROPRARE PER OPERE DI MITIGAZIONE E PER OPERE DI RIQUALIFICAZIONE
ALTRI TITOLI		FABBRICATI DA DEMOLIRE
		SUPERFICI DA ASSERVIRE
		SUPERFICI DA ASSERVIRE PER RISOLUZIONE INTERFERENZE
		SUPERFICI DA OCCUPARE TEMPORANEAMENTE (Art. 49 D.P.R. n° 327/2001)
		AREE PREVISTE NEL PIANO PARTICELLARE DEL PROGETTO DEFINITIVO APPROVATO CON DELIB. CIPE N.97 DEL 06/11/09

SIMBOLOGIA CATASTALE					
	Particella catastale		Visibilità insospettabile		Strada pubblica
	Confine di Comune		Acqua pubblica		Foreste p.e.
	Confine di Foglio catastale				



PROVINCIA DI MILANO
   
 COMUNE DI SEREGNO
   
 SCALA DI 1:2000

**COLLEGAMENTO AUTOSTRADALE**  
**DALMINE-COMO-VARESE-VALICO DEL GAGGIOLO E OPERE AD ESSO CONNESSE**  
OPERE C/OP. 11  
**PROGETTO DEFINITIVO**  
**TRATTA C**  
 ESPROPRI  
**ASSE PRINCIPALE - COMUNE DI SEREGNO**  
**INTEGRAZIONE DEL PIANO PARTICELLARE DI ESPROPRIO - TAV. 8 / A**

IDENTIFICAZIONE ELABORAZIONE		PROGETTAZIONE	
<b>ES</b> <b>CC</b> <b>000</b> <b>000</b> <b>000</b> <b>PL</b> <b>033</b> <b>A</b>	DATA: 15/01/2010 REVISIONE: 1	<b>CONSORZIO ITALIANO PER LE INFRASTRUTTURE LOMBARDE</b> RESPONSABILE DELL'INFORMAZIONE TRAIL E PROIEZIONE SPECIALISTICO: Dott. Ing. Massimo Raccosta	
<b>CONCEDENTE</b> REGIONE LOMBARDA	<b>CONCESSIONARIO</b> INFRASTRUTTURE LOMBARDE	<b>ELABORAZIONE PROGETTUALE</b> PROGETTISTA: S&P Ing. Benvenuto DIRETTORE TECNICO: S&P Ing. Benvenuto	
<b>VERIFICA E VALIDAZIONE</b> VERIFICATORE: S&P Ing. Benvenuto VALIDAZIONE: S&P Ing. Benvenuto			