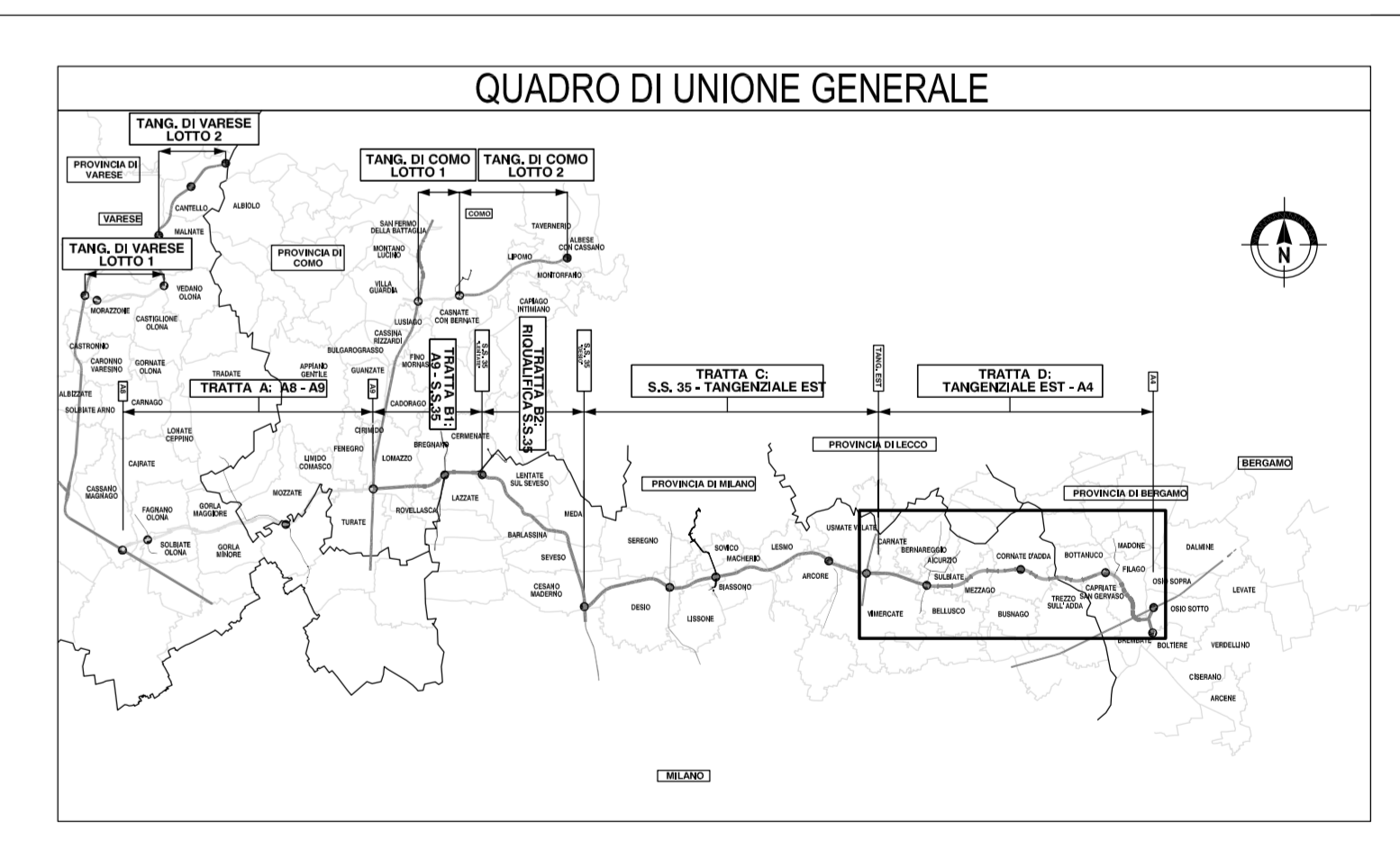
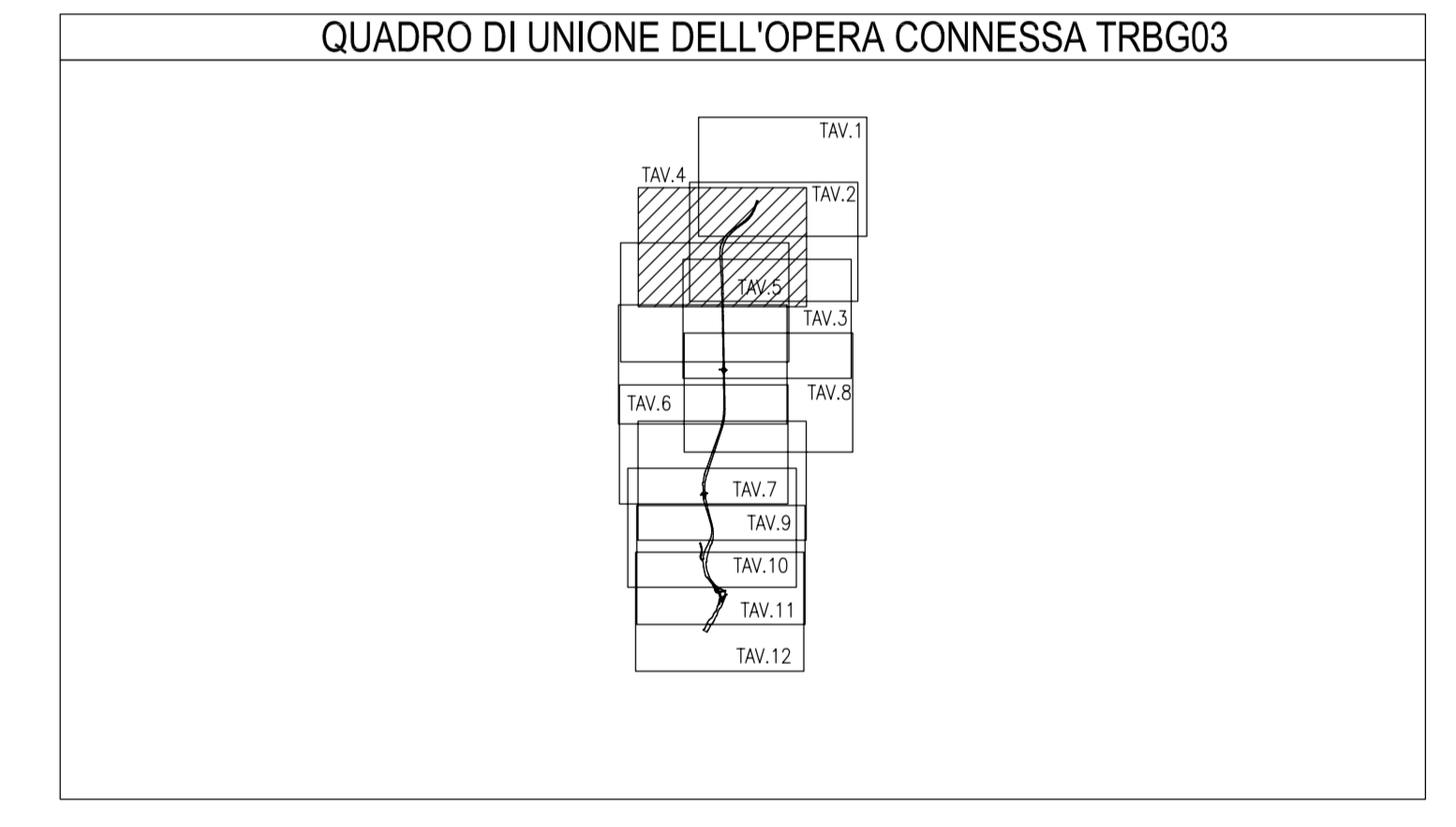
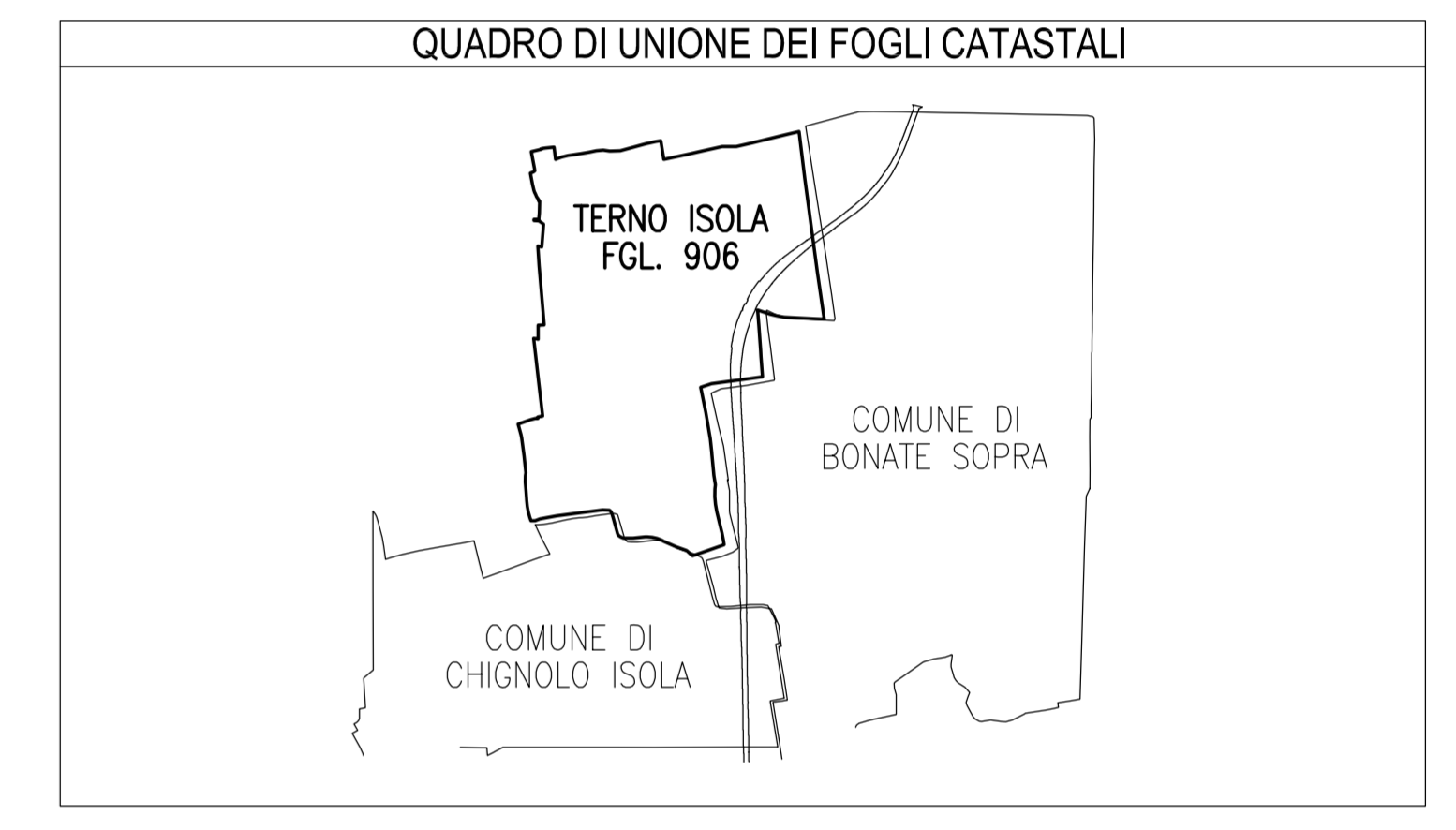




SIMBOLOGIA DI PIANO PARTICELLARE		
GRUPPO	COLORE	DESCRIZIONE
ESISTENZE		STRADE PUBBLICHE
		FERROVIE
		CORSI D'ACQUA
ESPROPRI		OPERA CONNESSA TRBG03
		SUPERFICI DA ESPROPRIARE PER DEVAZIONE DI CORSI D'ACQUA E PER RISOLUZIONE DI INTERFERENZE
		SUPERFICI DA ESPROPRIARE PER OPERE DI MITIGAZIONE E PER OPERE DI RIQUALIFICAZIONE
		FABBRICATI DA DEMOLIRE
ALTRI TITOLI		SUPERFICI DA ASSERVIRE
		SUPERFICI DA ASSERVIRE PER RISOLUZIONE INTERFERENZE
		SUPERFICI DA OCCUPARE TEMPORANEAMENTE (Art. 49 D.P.R. n° 327/2001)
		AREE PREVISTE NEL PIANO PARTICELLARE DEL PROGETTO DEFINITIVO APPROVATO CON DELIB. CIPE N.97 DEL 06/11/09

SIMBOLOGIA CATASTALE					
	Particella catastale		Viabilità intercomunale		Strada pubblica
	Confine di Comune		Confine di Foglio catastale		Acquedotto pubblico
	Foglio c/fo. ex				



**COLLEGAMENTO AUTOSTRADALE**  
**DALMINE-COMO-VARESE-VALICO DEL GAGGIOLO E OPERE AD ESSO CONNESSE**  
 PROGETTO DEFINITIVO  
**TRATTA D**  
 ESPROPRI  
 OPERA CONNESSA TRBG03 - COMUNE DI TERNO D'ISOLA (BG)  
 INTEGRAZIONE DEL PIANO PARTICELLARE DI ESPROPRIO - TAV. 4 / A

PROGETTO D ES DD H04626 000 PL 023 A	DATA: Feb 2010 SCALA: 1:2000	CONSORZIO ITALIANO PER LE INFRASTRUTTURE LOMBARDE RESPONSABILE DELL'INTEGRAZIONE TRA LE PRESTAZIONI SPECIALISTICHE: DOTT. ING. MARCO PASQUALE	FOLIO: 2010 EMISSIONE: A	PROGETTISTA: ING. GIUSEPPE PASQUALE	DIRETTORE TECNICO: ING. GIUSEPPE PASQUALE
---	---------------------------------	---	-----------------------------	--	--

PROVINCIA DI BERGAMO  
 COMUNE DI TERNO D'ISOLA  
 SCALA DI 1:2000

Il presente documento non potrà essere copiato, riprodotto o altrimenti pubblicato in tutto o in parte senza il consenso scritto di Azienda Infrastrutture Lombarde S.p.A. Ogni affiliazione non autorizzata sarà punita in merito al legge. Tutti i documenti sono validi e corretti, modificazioni e integrazioni sono di competenza esclusiva di Azienda Infrastrutture Lombarde S.p.A. I destinatari sono gli enti competenti in materia.