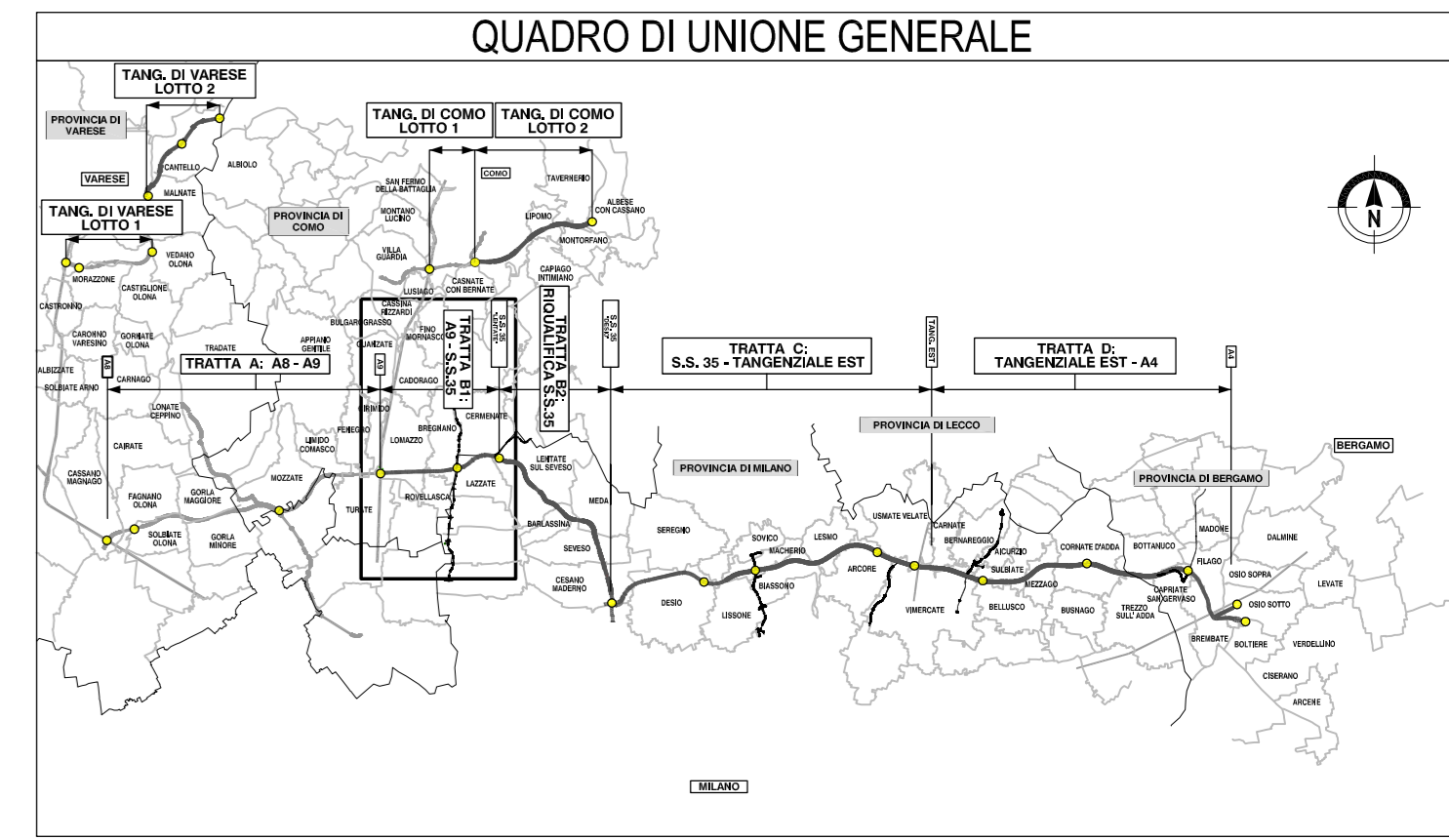
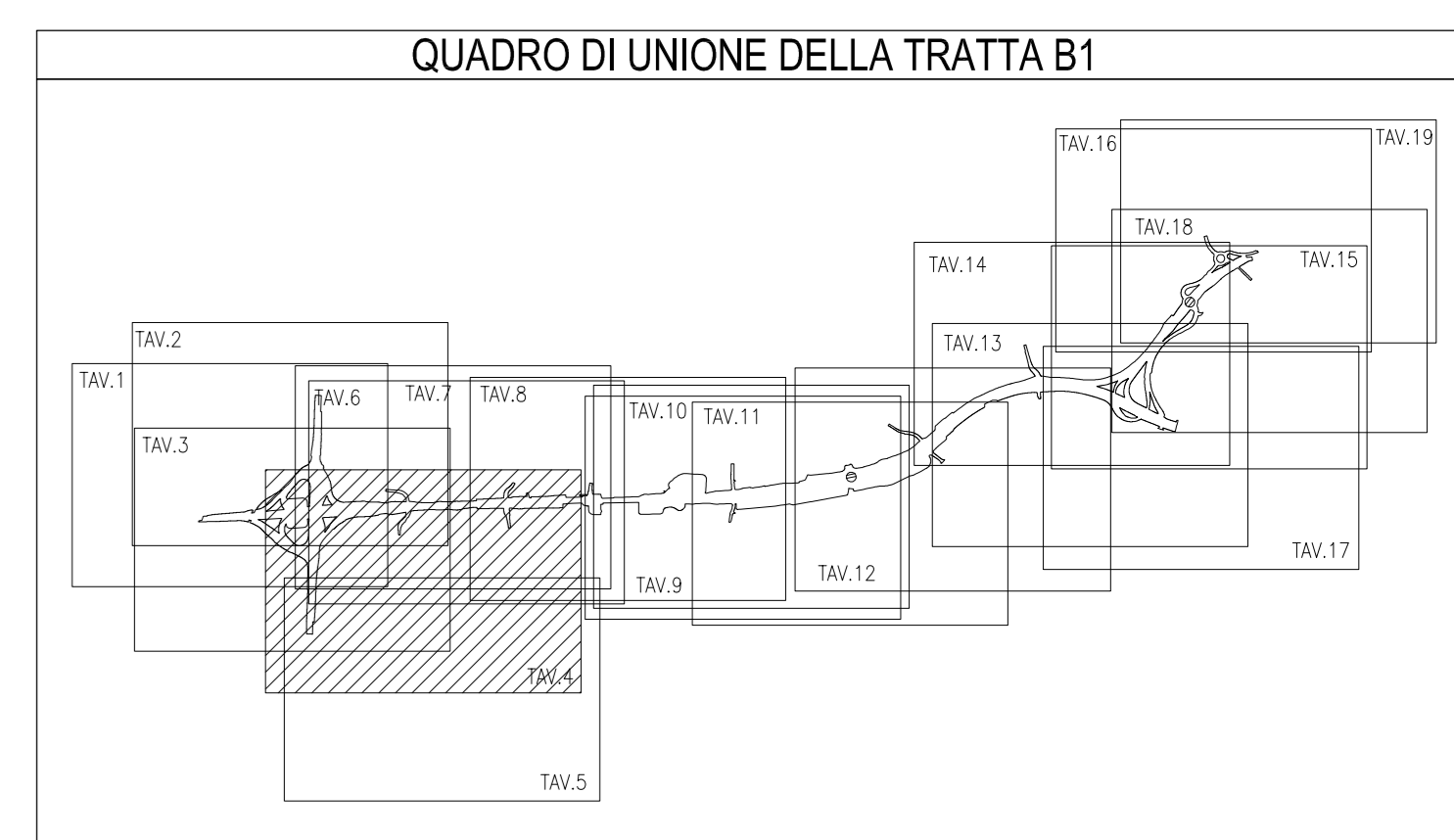
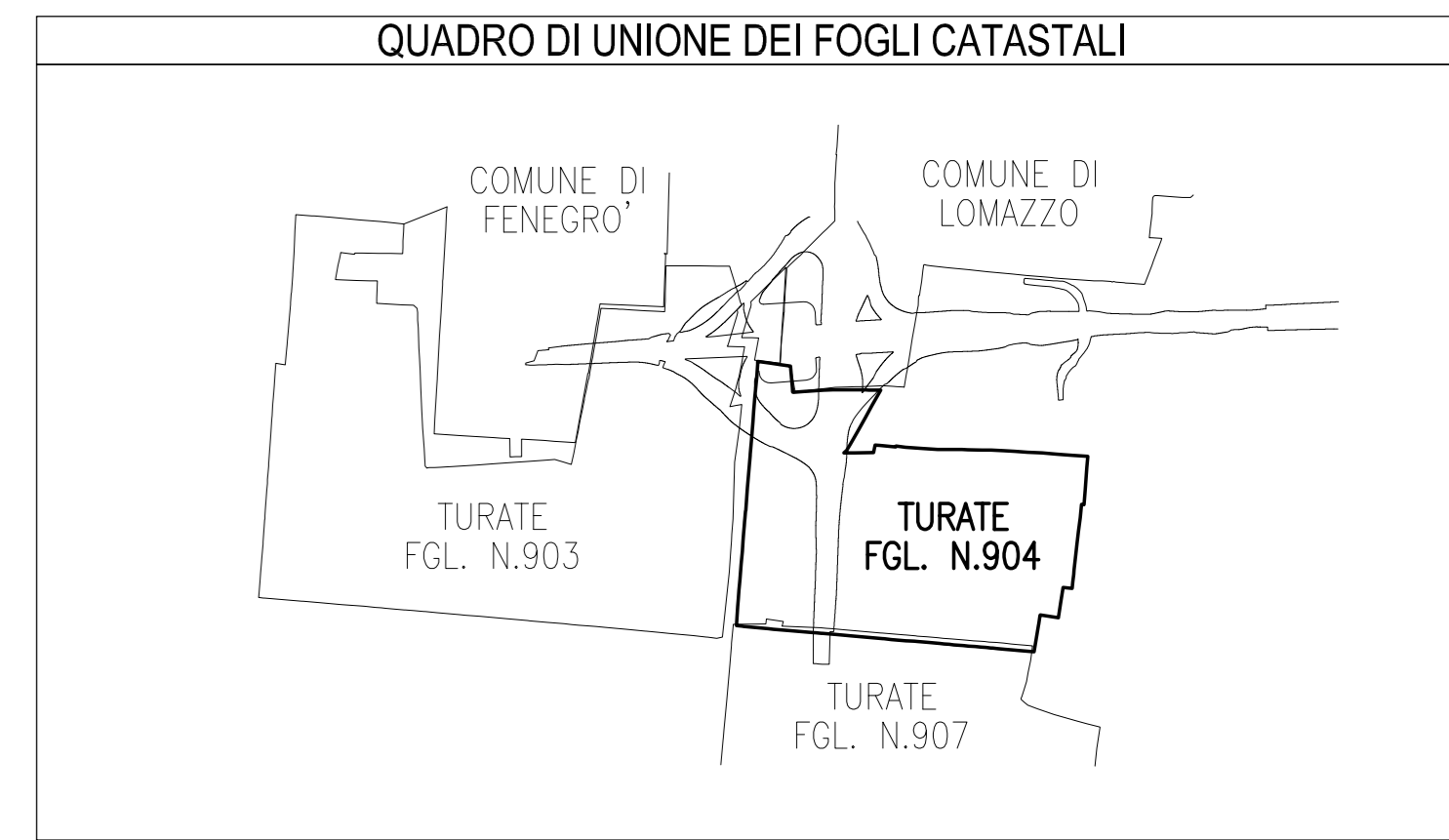


SIMBOLOGIA DI PIANO PARTICELLARE		
GRUPPO	COLORE	DESCRIZIONE
ESISTENTE	[Pink]	STRADE PUBBLICHE
	[Grey]	FERROVIE
	[Light Blue]	CORSI D'ACQUA
ESPROPRI	[Red]	SEDE AUTOSTRADA PEDEMONTANA LOMBARDA
	[Magenta]	SUPERFICI DA ESPROPRIARE PER DEVIAZIONE DI CORSI D'ACQUA E PER RISOLUZIONE DI INTERFERENZE
	[Green]	SUPERFICI DA ESPROPRIARE PER OPERE DI MITIGAZIONE E PER OPERE DI RIQUALIFICAZIONE
ALTRI TIPOI	[Hatched]	FABBRICATI DA DEMOLIRE
	[Brown]	SUPERFICI DA ASSERVIRE
	[Purple]	SUPERFICI DA ASSERVIRE PER RISOLUZIONE INTERFERENZE
	[Yellow]	SUPERFICI DA OCCUPARE TEMPORANEAMENTE (Art. 49 D.P.R. n° 327/2001)
	[Light Green]	AREE PREVISTE NEL PIANO PARTICELLARE DEL PROGETTO DEFINITIVO APPROVATO CON DELIB. CIPE N.97 DEL 06/11/09

SIMBOLOGIA CATASTALE					
[Icon]	Particella catastale	[Icon]	Visita interpodere	[Icon]	Stato pubblico
[Icon]	Acqu. pubblico	[Icon]	Fogli n°/0 n°1	[Icon]	
[Icon]	Confine di Comune	[Icon]	Confine di Foglio catastale		



**COLLEGAMENTO AUTOSTRADALE**  
**DALMINE-COMO-VARESE-VALICO DEL GAGGIOLO E OPERE AD ESSO CONNESSE**  
CODICE CUP: F18B80001001  
**PROGETTO DEFINITIVO**  
**TRATTA B1**  
**ESPROPRI**  
**ASSE PRINCIPALE - COMUNE DI TURATE (CO)**  
**INTEGRAZIONE DEL PIANO PARTICELLARE DI ESPROPRIO - TAV. 4 / A**

IDENTIFICAZIONE ELABORATO		PROGETTAZIONE	
<b>ES</b>   <b>B1</b>   <b>000</b>   <b>000</b>   <b>PL</b>   <b>021</b>   <b>A</b>	<b>CONSORZIO ITALIANO PER LE INFRASTRUTTURE LOMBARDE</b> <small>RESPONSABILE DELL'INTEGRAZIONE TRA LE PRESTAZIONI SPECIALISTICHE: Prof. Ing. Massimo Roccaforte</small>	<b>DATA</b> <b>REVISIONE</b> <b>ELABORAZIONE PROGETTUALE</b>	<b>REVISIONE</b> <b>ELABORAZIONE PROGETTUALE</b>

PROVINCIA DI COMO  
 COMUNE DI TURATE  
 SCALA DI 1:2000

