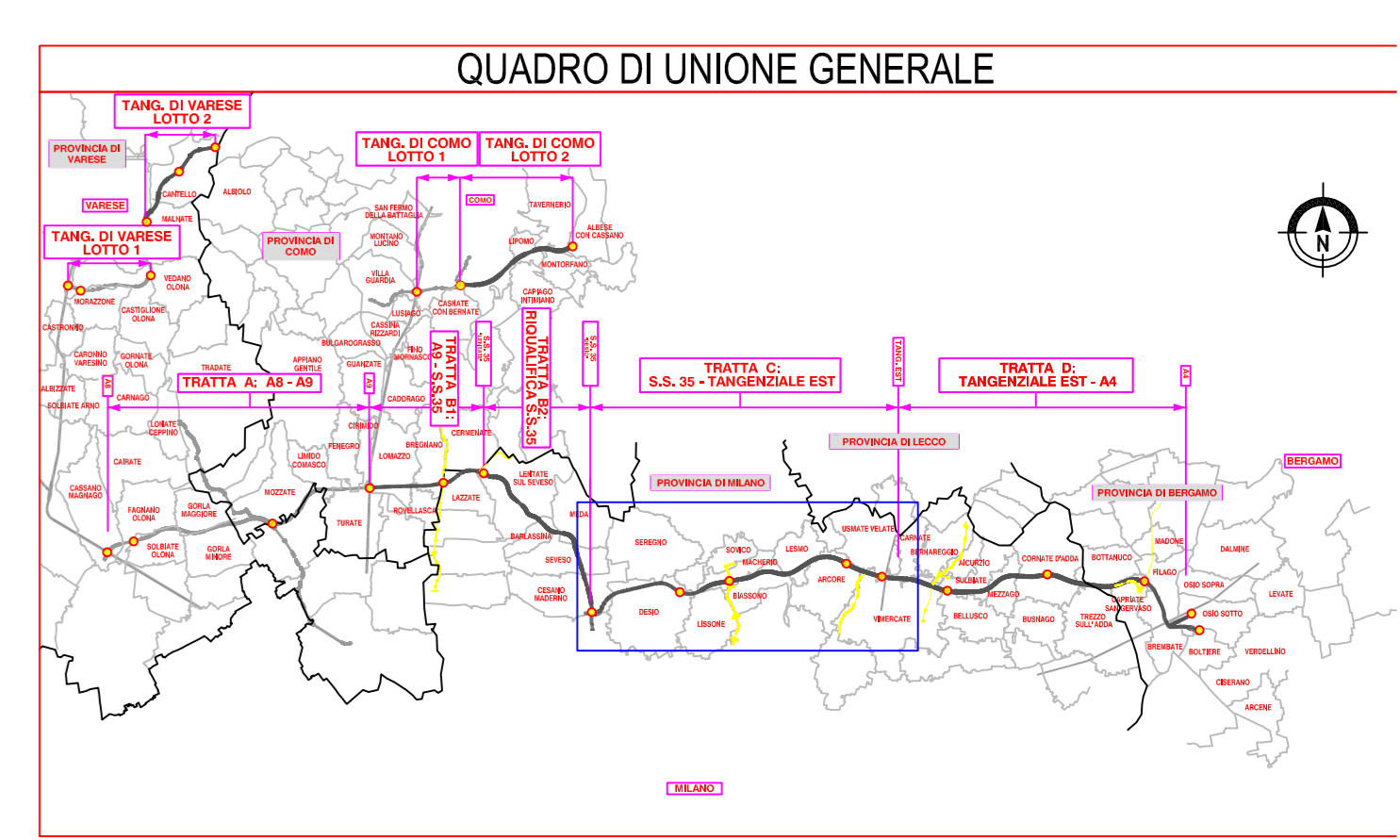
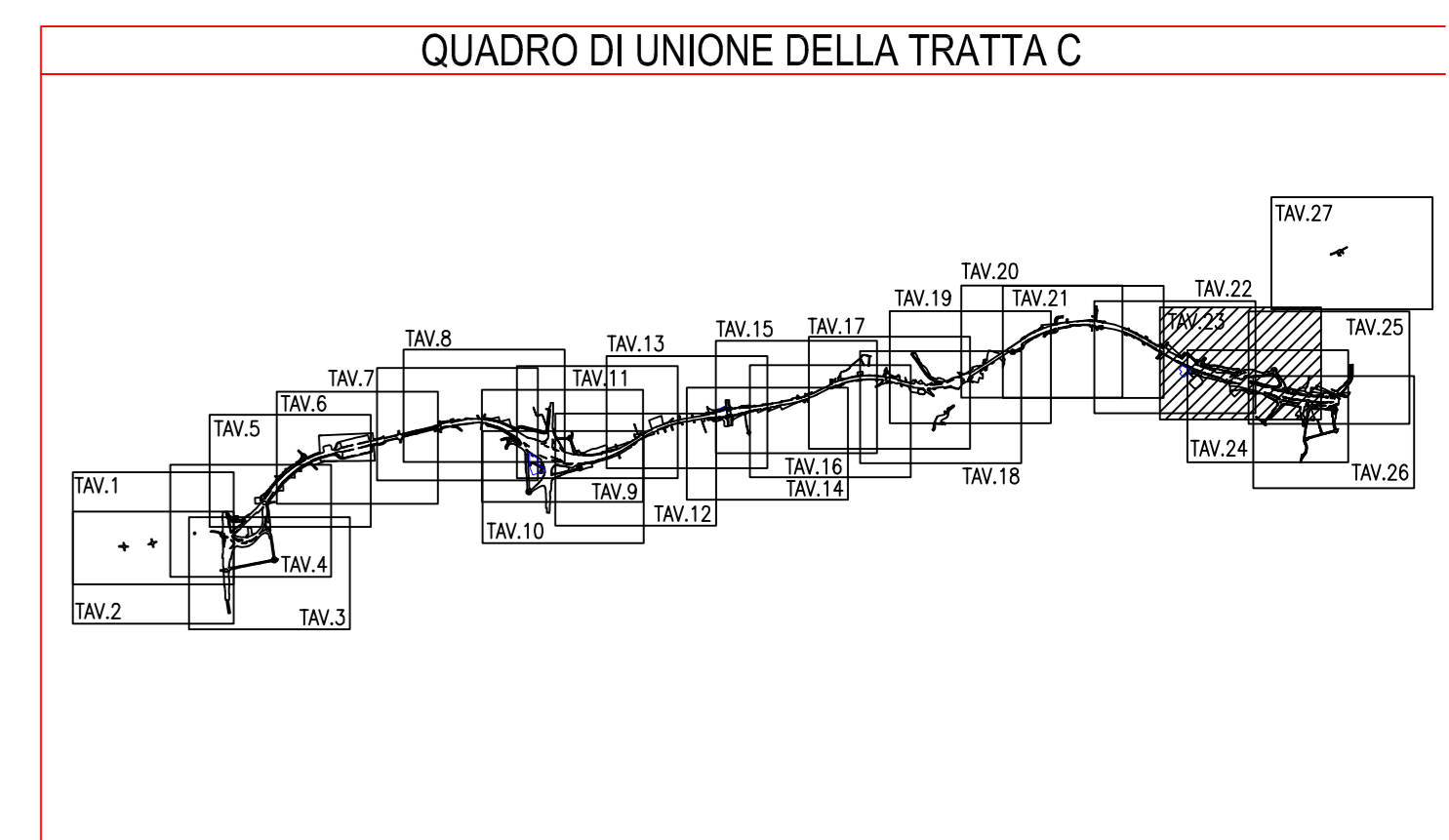
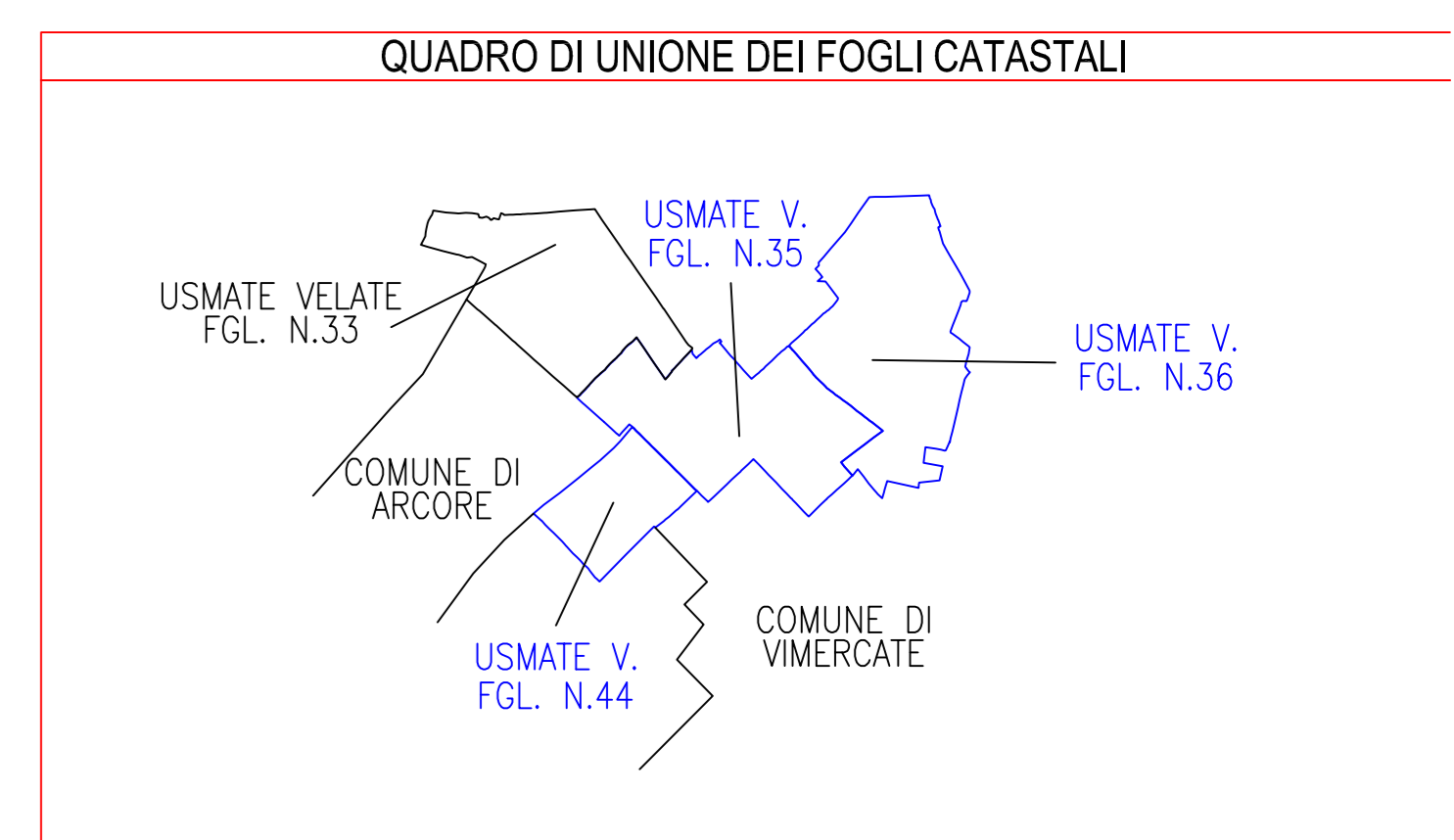


SIMBOLOGIA DI PIANO PARTICELLARE		
GRUPPO	COLORE	DESCRIZIONE
ESISTENTE		STRADE PUBBLICHE
		FERROVIE
		CORSI D'ACQUA
ESPROPRI		SEDE AUTOSTRADA PEDEMONTANA LOMBARDA
		SUPERFICI DA ESPROPRIARE PER DEVIAZIONE DI CORSI D'ACQUA E PER RISOLUZIONE DI INTERFERENZE
		SUPERFICI DA ESPROPRIARE PER OPERE DI MITIGAZIONE E PER OPERE DI RIQUALIFICAZIONE
ALTRI TITOLI		FABBRICATI DA DEMOLIRE
		SUPERFICI DA ASSERVIRE
		SUPERFICI DA ASSERVIRE PER RISOLUZIONE INTERFERENZE
		SUPERFICI DA OCCUPARE TEMPORANEAMENTE (Art. 49 D.P.R. n° 327/2001)
		AREE PREVISTE NEL PIANO PARTICELLARE DEL PROGETTO DEFINITIVO APPROVATO CON DELIB. CIPE N.97 DEL 06/11/09

SIMBOLOGIA CATASTALE					
	Particella catastale		Vignetta intermediale		Strada pubblica
	Confine di Comune		Acqua pubblica		Foglio n°/v n°
	Confine di Comune		Confine di Comune		Confine di Comune



PROVINCIA DI MILANO
   
 COMUNE DI USMATE VELATE
   
 SCALA DI 1:2000

**COLLEGAMENTO AUTOSTRADALE**
  
**DALMINE-COMO-VARESE-VALICO DEL GAGGIOLO E OPERE AD ESSE CONNESSE**
  
**PROGETTO DEFINITIVO**
  
**TRATTA C**
  
**ESPROPRI**
  
**ASSE PRINCIPALE COMUNE DI USMATE VELATE**
  
**INTEGRAZIONE DEL PIANO PARTICELLARE DI ESPROPRIO - TAV. 23 / A**

IDENTIFICAZIONE ELABORAZIONE	PROGETTAZIONE
<b>CONSORZIO ITALIANO PER LE INFRASTRUTTURE LOMBARDE</b> RESPONSABILE DELL'INTEGRAZIONE PER LE PRESTAZIONI SPECIALISTICHE: Dott. Ing. Massimo Riccaforte	<b>CONSORZIO ITALIANO PER LE INFRASTRUTTURE LOMBARDE</b> RESPONSABILE DELL'INTEGRAZIONE PER LE PRESTAZIONI SPECIALISTICHE: Dott. Ing. Massimo Riccaforte

**CONCEDENTE:** **CONCEDIARIO:** **VERIFICA E VALUTAZIONE:**