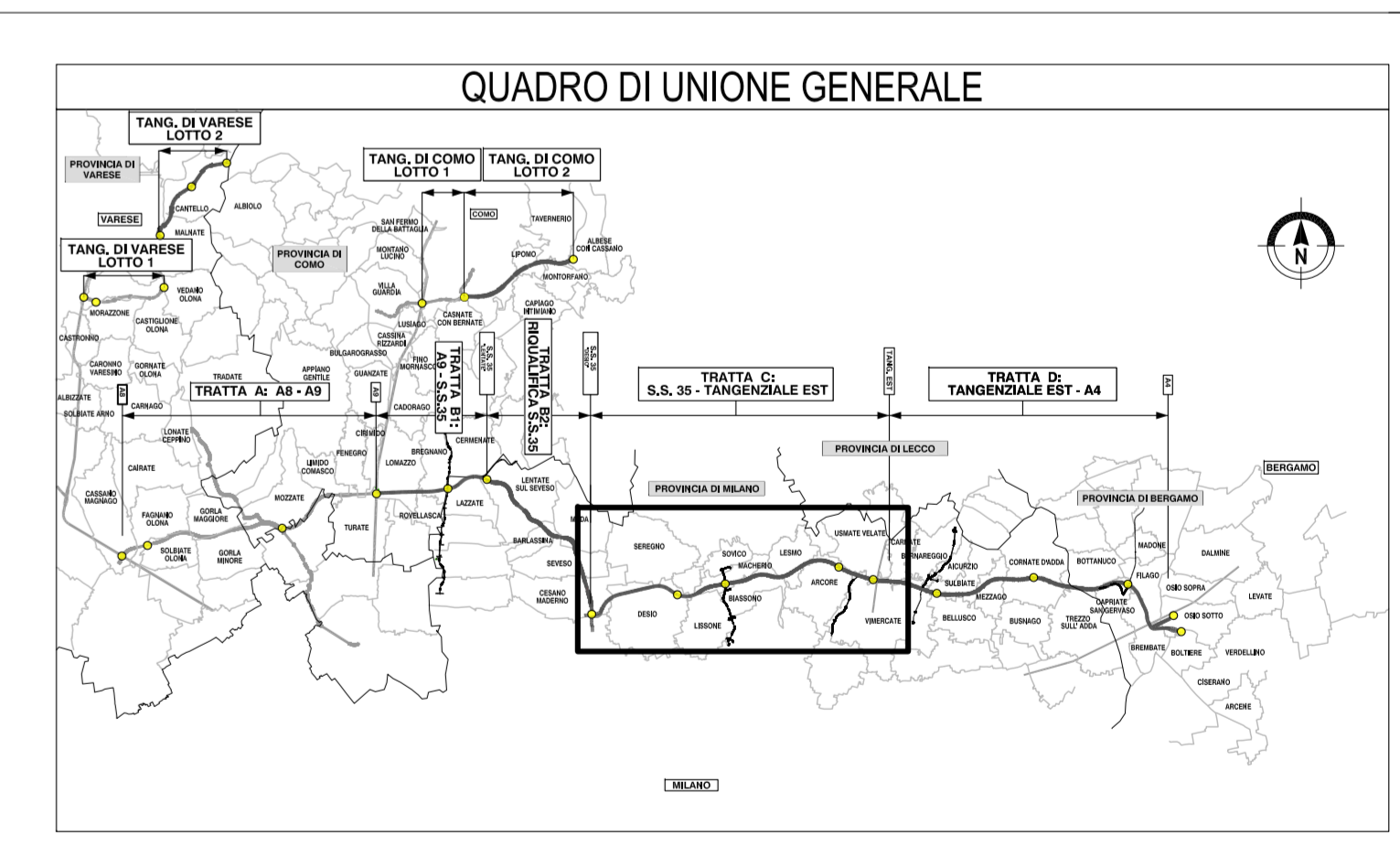
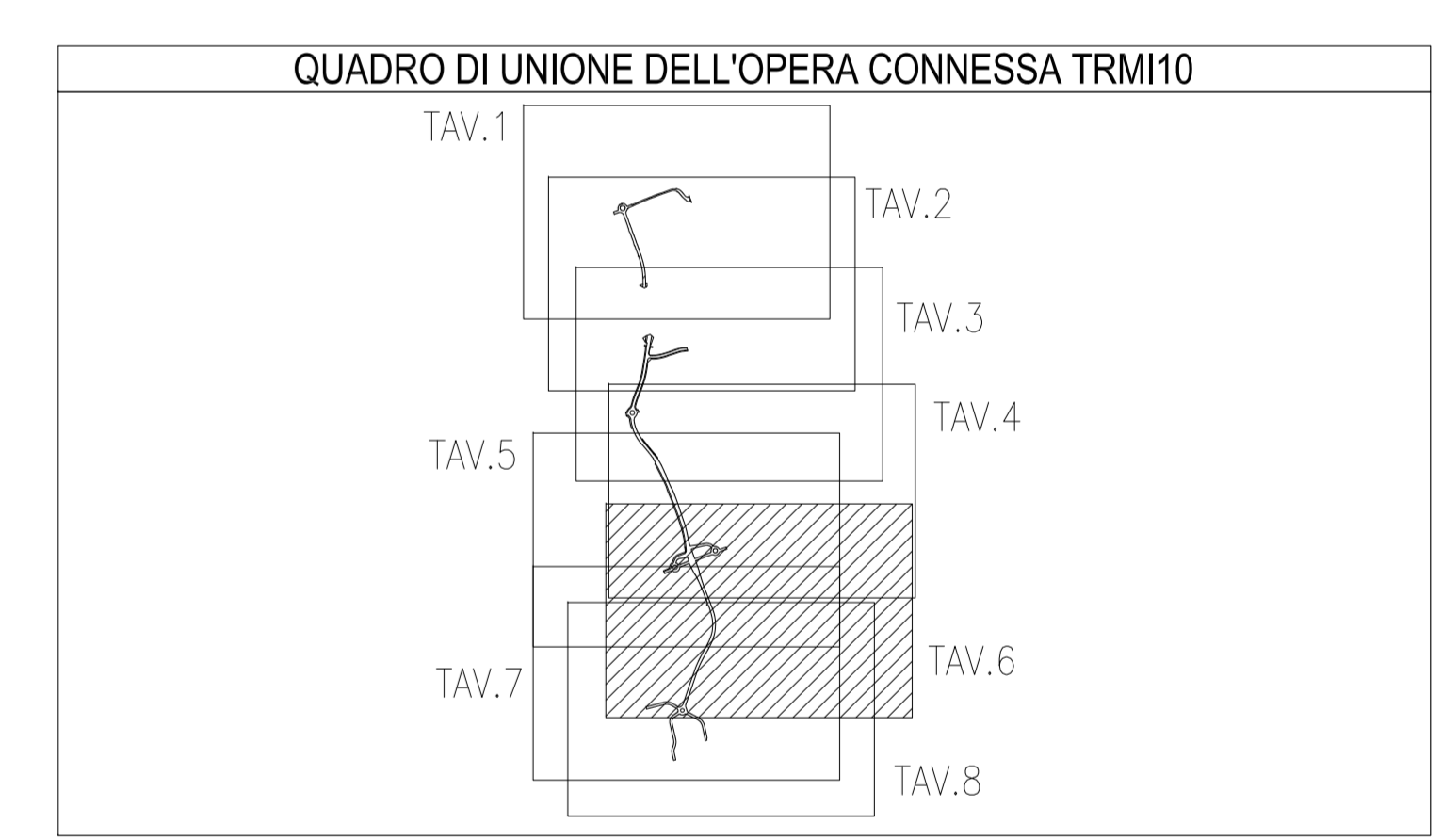
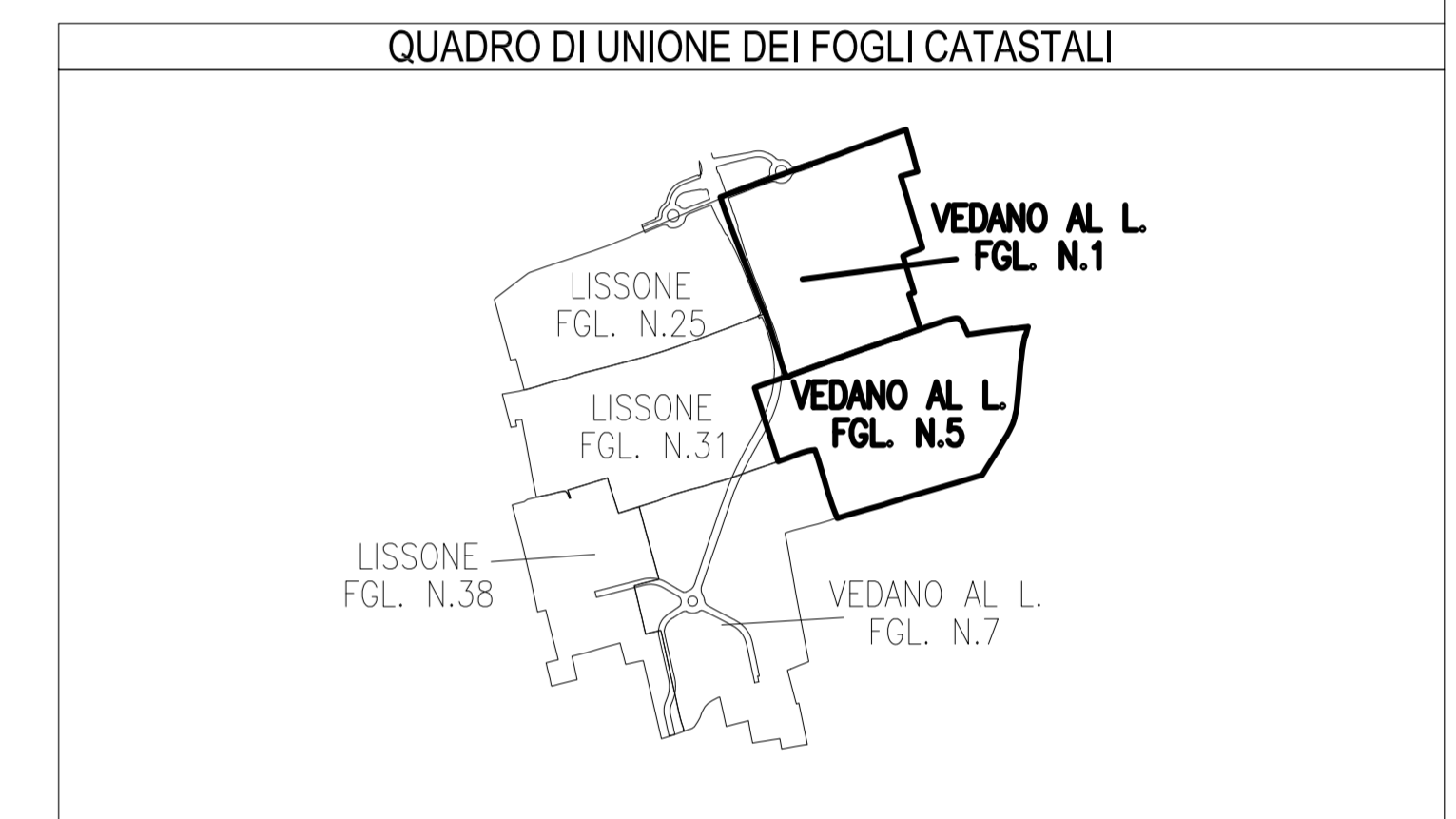






SIMBOLOGIA DI PIANO PARTICELLARE		
GRUPPO	COLORE	DESCRIZIONE
ESISTENTE	[Grey box]	STRADE PUBBLICHE
	[Dark grey box]	FERROVIE
	[Light blue box]	CORSI D'ACQUA
ESPROPRI	[Yellow box]	OPERA CONNESSA TRM10
	[Pink box]	SUPERFICI DA ESPROPRIARE PER DEVIAZIONE DI CORSI D'ACQUA E PER RISOLUZIONE DI INTERFERENZE
	[Green box]	SUPERFICI DA ESPROPRIARE PER OPERE DI MITIGAZIONE E PER OPERE DI RIQUALIFICAZIONE
ALTRI TITOLI	[Hatched box]	FABBRICATI DA DEMOLIRE
	[Brown box]	SUPERFICI DA ASSERVIRE
	[Purple box]	SUPERFICI DA ASSERVIRE PER RISOLUZIONE INTERFERENZE
	[Yellow box]	SUPERFICI DA OCCUPARE TEMPORANEAMENTE (Art. 49 D.P.R. n° 327/2001)
	[Light green box]	AREE PREVISTE NEL PIANO PARTICELLARE DEL PROGETTO DEFINITIVO APPROVATO CON DELIB. CIPE N.97 DEL 06/11/09

SIMBOLOGIA CATASTALE					
[Icon]	Particella catastale	[Icon]	Via pubblica	[Icon]	Strada pubblica
[Icon]	Acqua pubblica	[Icon]	Fronte 4/5 m	[Icon]	Confine di foglio catastale




COLLEGAMENTO AUTOSTRADALE
DALMINE-COMO-VARESE-VALICO DEL GAGGIOLO E OPERE AD ESSO CONNESSE
 (OPERA COLT. 17/10/2007)
PROGETTO DEFINITIVO
TRATTA C
ESPROPRI
OPERA CONNESSA TRM10 - COMUNE DI VEDANO AL LAMBRO
INTEGRAZIONE DEL PIANO PARTICELLARE DI ESPROPRIO - TAV. 6 I/A

IDENTIFICAZIONE ELABORATO		PROGETTAZIONE	
PROVINCIA DI MILANO COMUNE DI VEDANO AL LAMBRO SCALA DI 1:2000	CONSORZIO ITALIANO PER LE INFRASTRUTTURE LOMBARDE RESPONSABILE DELL'INTEGRAZIONE TRA LE PRESTAZIONI SPECIALISTICHE CIVIL. ING. MARCO RICCIARDI	DATA 14.09.2014	REVISIONE A
PROVINCIA DI MILANO COMUNE DI VEDANO AL LAMBRO SCALA DI 1:2000	CONCESSIONARIO S.P.A.	ELABORAZIONE PROGETTUALE PROGETTISTA S.P.A.	VERIFICA E VALIDAZIONE S.P.A.


 PROVINCIA DI MILANO
 COMUNE DI VEDANO AL LAMBRO
 SCALA DI 1:2000