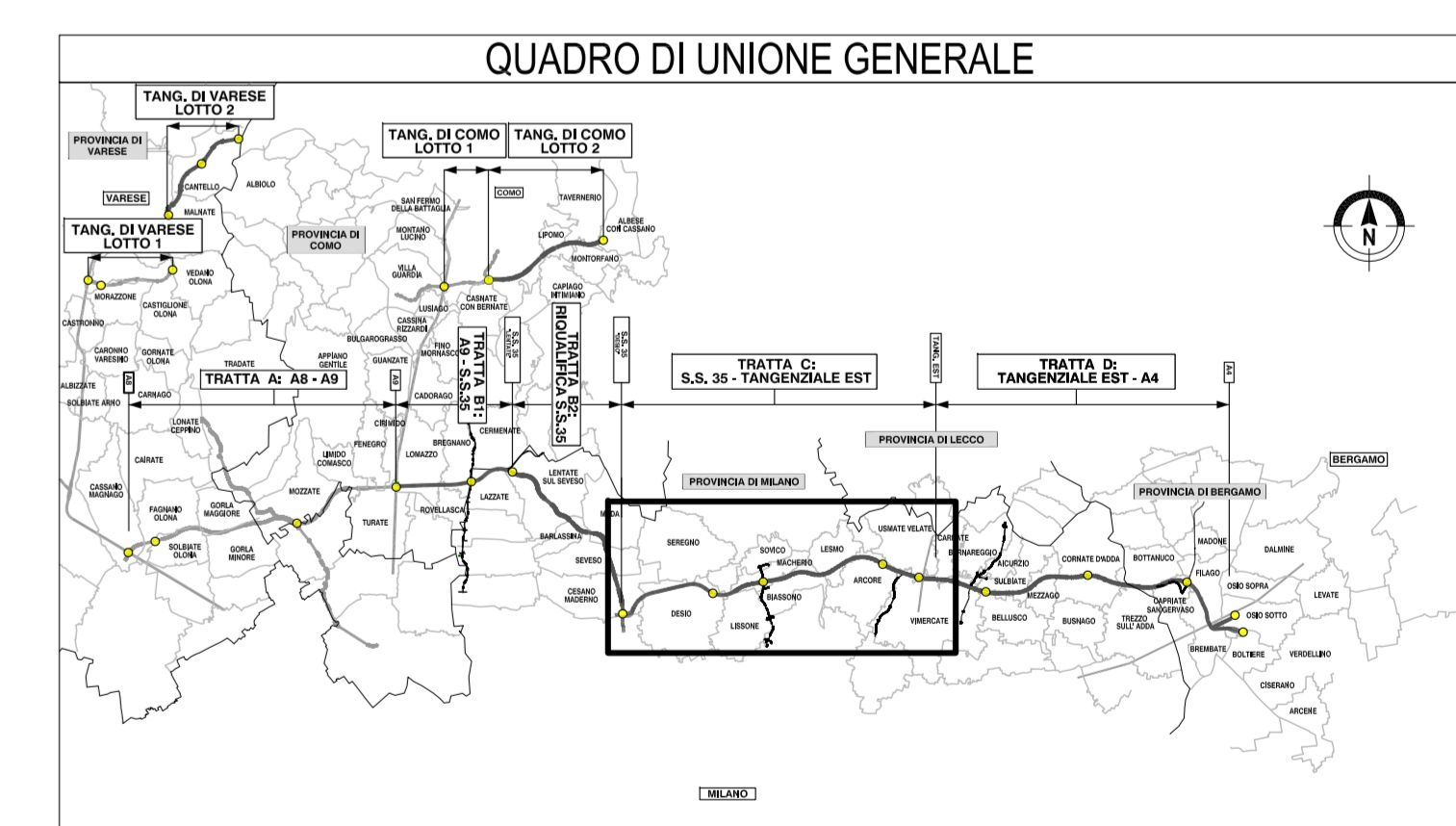
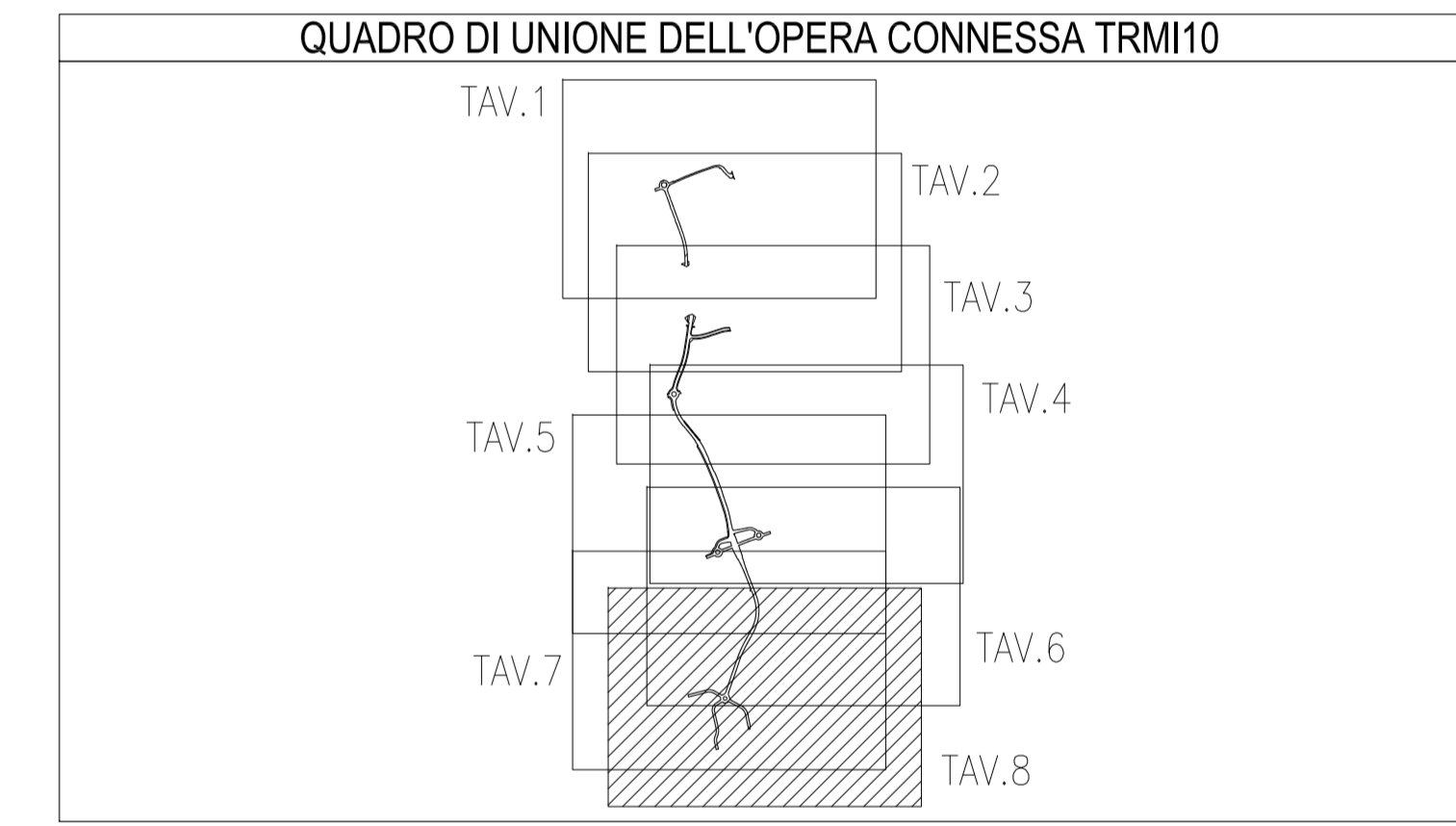
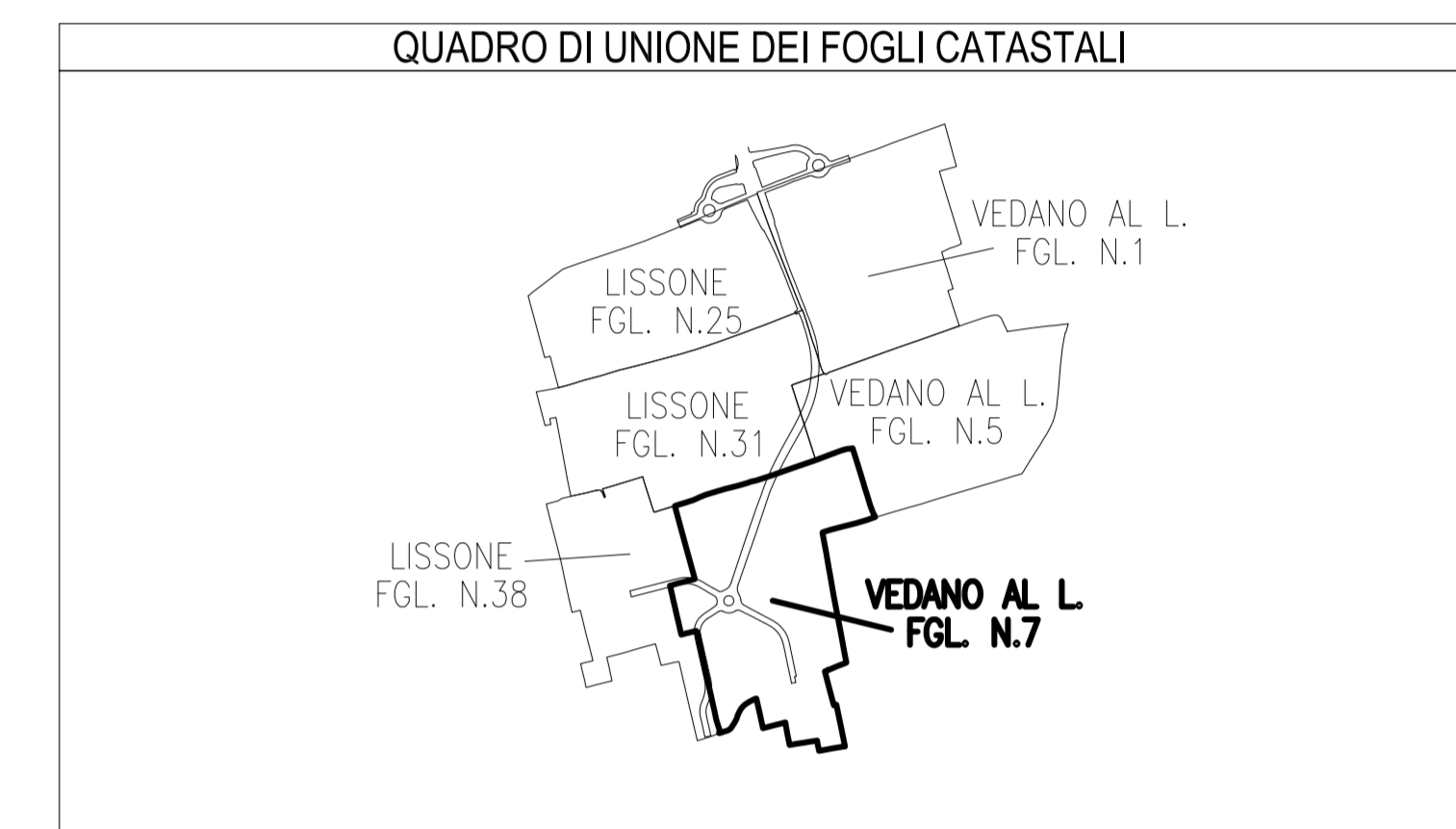


SIMBOLOGIA DI PIANO PARTICELLARE		
GRUPPO	COLORE	DESCRIZIONE
ESISTENTE	[Grigio scuro]	STRADE PUBBLICHE
	[Grigio medio]	FERROVIE
	[Ciano]	CORSI D'ACQUA
ESPROPRI	[Verde]	OPERA CONNESSA TRM10
	[Magenta]	SUPERFICI DA ESPROPRIARE PER DEVIAZIONE DI CORSI D'ACQUA E PER RISOLUZIONE DI INTERFERENZE
	[Verde scuro]	SUPERFICI DA ESPROPRIARE PER OPERE DI MITIGAZIONE E PER OPERE DI RIQUALIFICAZIONE
ALTRI TITOLI	[Linee diagonali]	FABBRICATI DA DEMOLIRE
	[Marrone]	SUPERFICI DA ASSERVIRE
	[Violetto]	SUPERFICI DA ASSERVIRE PER RISOLUZIONE INTERFERENZE
	[Giallo]	SUPERFICI DA OCCUPARE TEMPORANEAMENTE (Art. 49 D.P.R. n° 327/2001)
	[Verde chiaro]	AREE PREVISTE NEL PIANO PARTICELLARE DEL PROGETTO DEFINITIVO APPROVATO CON DELIB. CIPE N.97 DEL 06/11/09

SIMBOLOGIA CATASTALE					
[Icona]	Particella catastale	[Icona]	Volante riproposte	[Icona]	Strada pubblica
[Icona]	Acqua pubblica	[Icona]	Acqua pubblica	[Icona]	Fanti 4/6 n°
[Linea solid]	Confine di Comune	[Linea tratto]	Confine di Foglio catastale		



COLLEGAMENTO AUTOSTRADALE
DALMINE-COMO-VARESE-VALICO DEL GAGGIOLO E OPERE AD ESSE CONNESSE
OPERA COLT/STAB/000000000
PROGETTO DEFINITIVO
TRATTA C
ESPROPRI
OPERA CONNESSA TRM10 - COMUNE DI VEDANO AL LAMBRO
INTEGRAZIONE DEL PIANO PARTICELLARE DI ESPROPRIO - TAV. 8 / A

IDENTIFICAZIONE ELABORATO	PROGETTAZIONE
PROVINCIA DI MILANO COMUNE DI VEDANO AL LAMBRO SCALA DI 1:2000	CONSORZIO ITALIANO PER LE INFRASTRUTTURE LOMBARDE <small>RESPONSABILE DELL'INTEGRAZIONE TRA LE PRESTAZIONI SPECIALISTICHE: Civ. Ing. Massimo Ricciarini</small>
DATA: 14.01.2014 REVISIONE: A	ELABORAZIONE PROGETTUALE: PROGETTISTA: [Logo] PROGETTO: [Logo]
CONCEDENTE: [Logo]	CONCESSIONARIO: [Logo]

PROVINCIA DI MILANO
 COMUNE DI VEDANO AL LAMBRO
 SCALA DI 1:2000