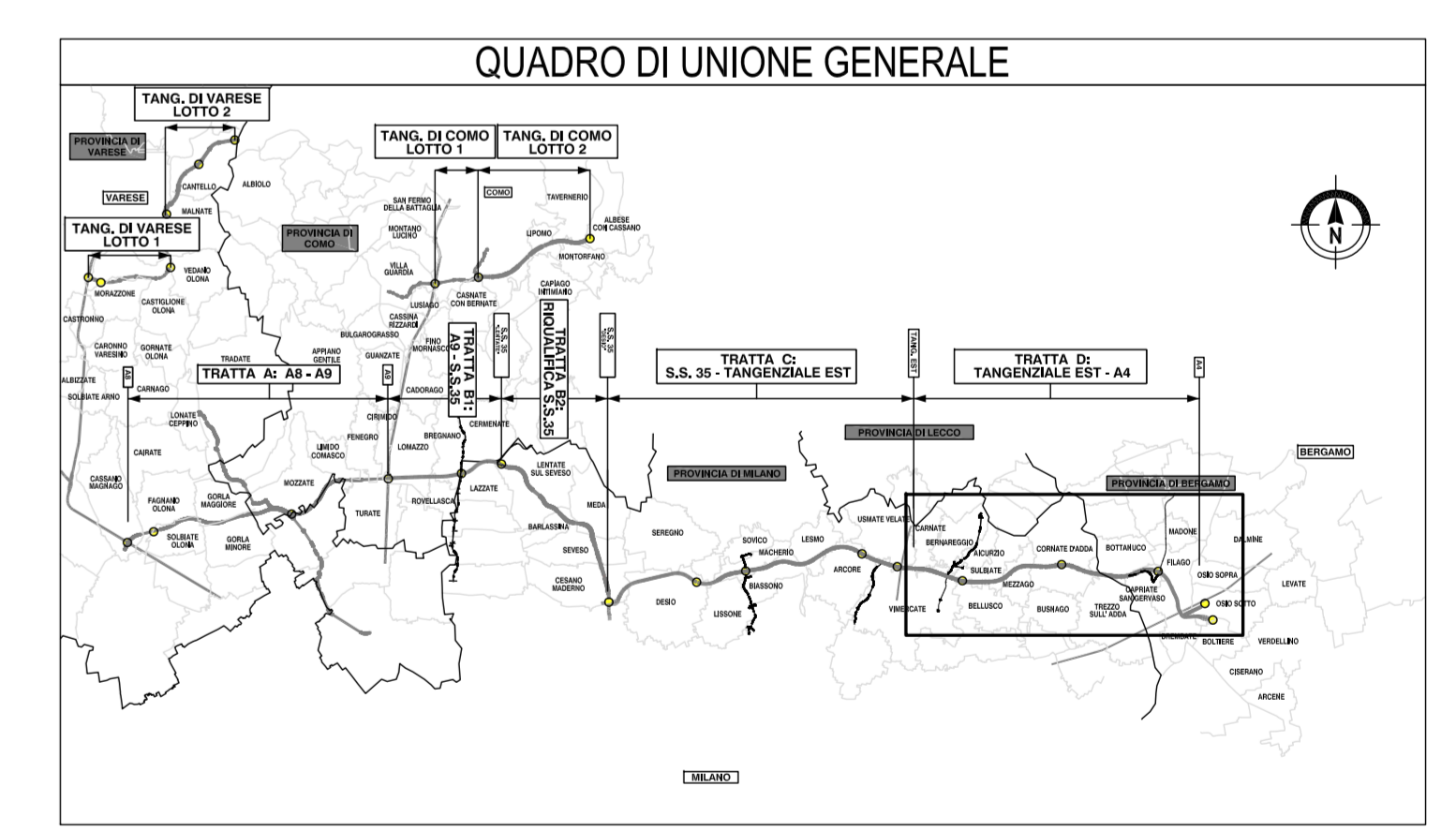
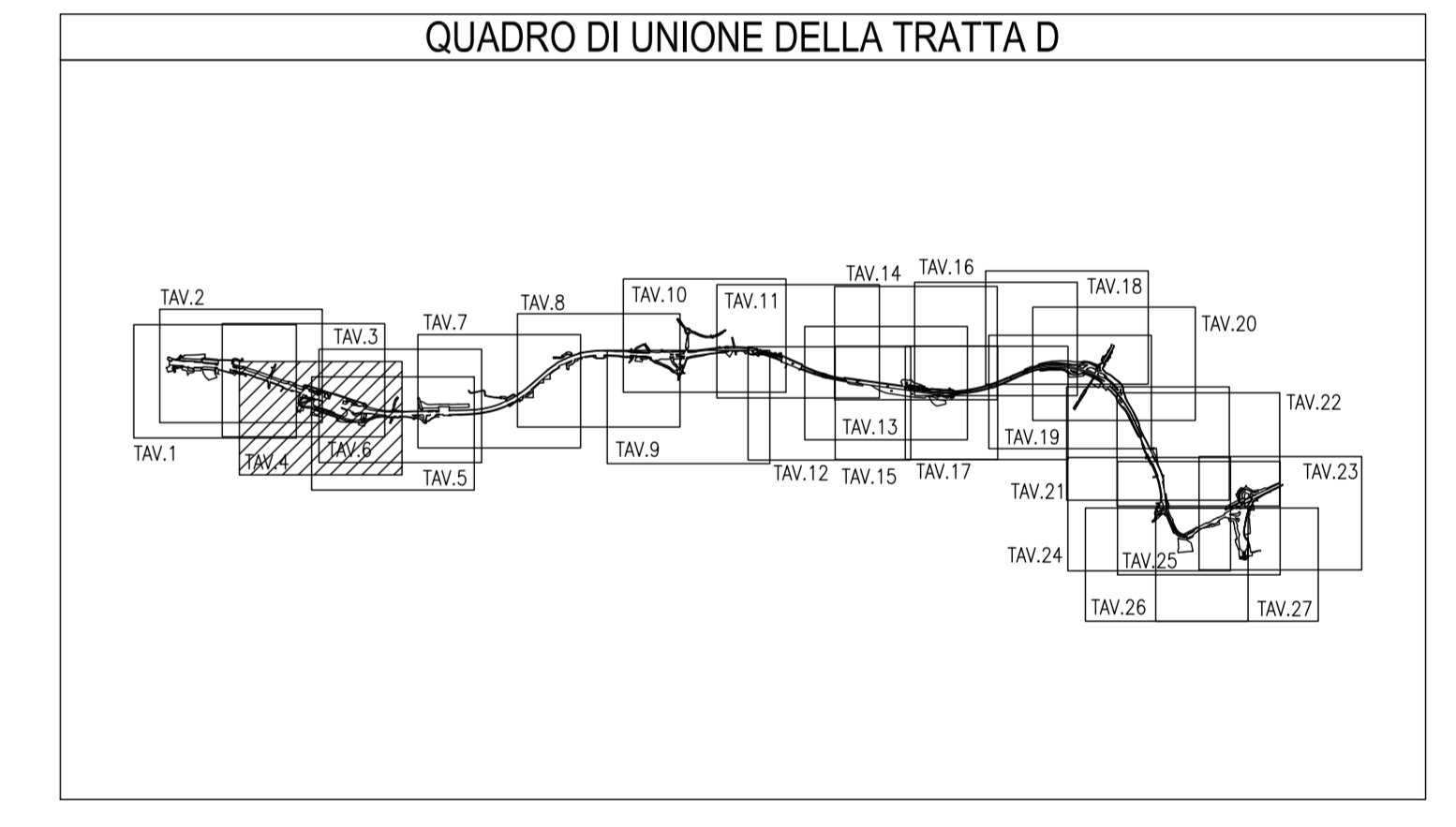
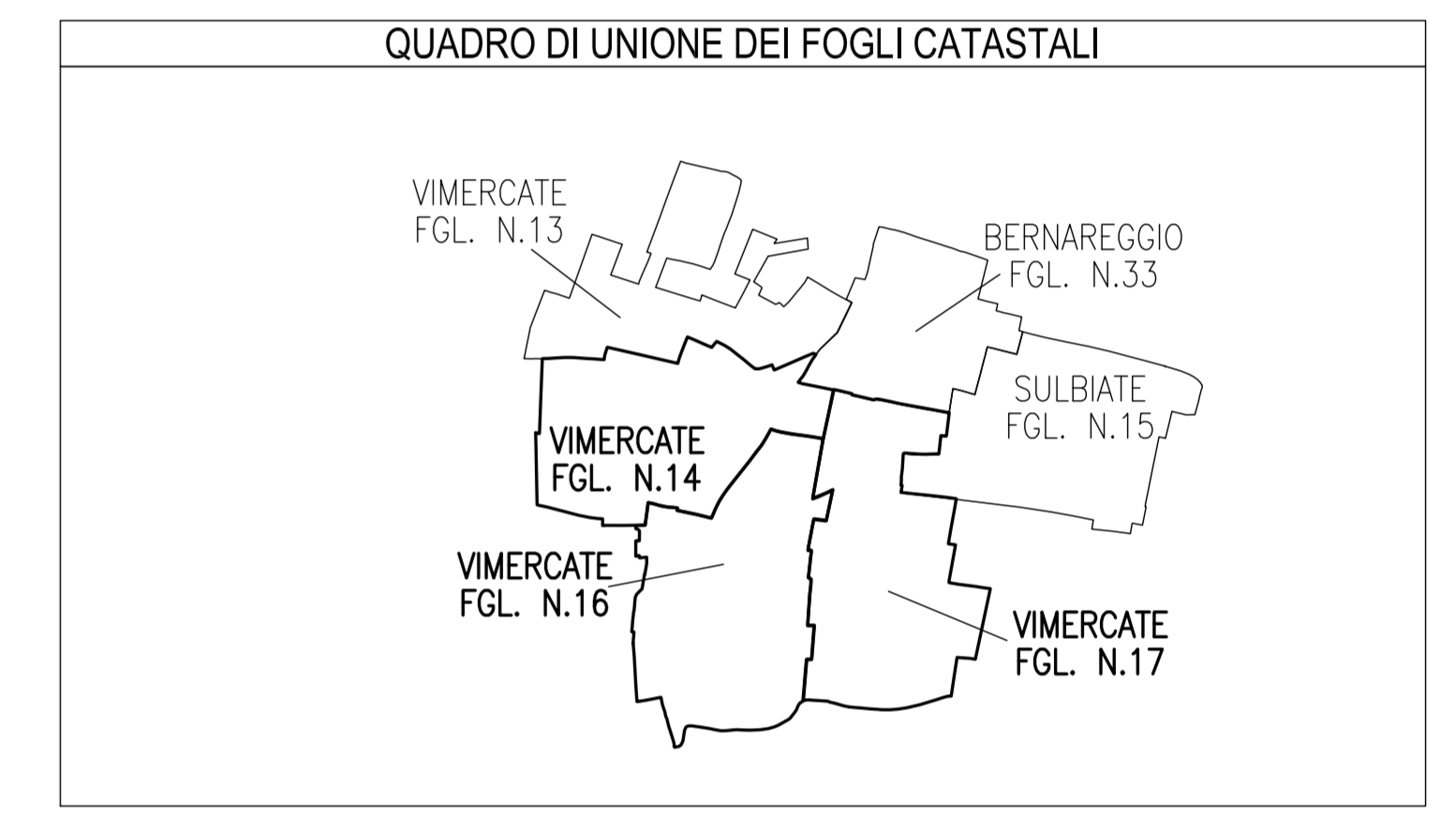




SIMBOLOGIA DI PIANO PARTICELLARE		
GRUPPO	COLORE	DESCRIZIONE
ESISTENTE	[Pink]	STRADE PUBBLICHE
	[Grey]	FERROVIE
	[Blue]	CORSI D'ACQUA
ESPROPRI	[Red]	SEDE AUTOSTRADA PEDEMONTANA LOMBARDA
	[Magenta]	SUPERFICI DA ESPROPRIARE PER DEVAZIONE DI CORSI D'ACQUA E PER RISOLUZIONE DI INTERFERENZE
	[Green]	SUPERFICI DA ESPROPRIARE PER OPERE DI MITIGAZIONE E PER OPERE DI RIQUALIFICAZIONE
	[Hatched]	FABBRICATI DA DEMOLIRE
ALTRI TITOLI	[Brown]	SUPERFICI DA ASSERVIRE
	[Purple]	SUPERFICI DA ASSERVIRE PER RISOLUZIONE INTERFERENZE
	[Yellow]	SUPERFICI DA OCCUPARE TEMPORANEAMENTE (Art. 49 D.P.R. n° 327/2001)
	[Light Green]	AREE PREVISTE NEL PIANO PARTICELLARE DEL PROGETTO DEFINITIVO APPROVATO CON DELIB. CIPE N.97 DEL 06/11/09

SIMBOLOGIA CATASTALE					
[Icon]	Particella catastale	[Icon]	Viabilità intercomunale	[Icon]	Strada pubblica
[Icon]	Confine di comune	[Icon]	Strada pubblica	[Icon]	Acquedotto pubblico
[Icon]	Confine di comune	[Icon]	Confine di foglio catastale	[Icon]	Foglio c/fo.c.



**COLLEGAMENTO AUTOSTRADALE**  
**DALMINE-COMO-VAESE-VALICO DEL GAGGIOLO E OPERE AD ESSO CONNESSE**  
**PROGETTO DEFINITIVO**  
**TRATTA D**  
**ESPROPRI**  
**ASSE PRINCIPALE - COMUNE DI VIMERCATE (MI)**  
**INTEGRAZIONE DEL PIANO PARTICELLARE DI ESPROPRIO - TAV. 4 / A**

**CONSORZIO ITALIANO PER LE INFRASTRUTTURE LOMBARDE**  
 RESPONSABILE DELL'INTEGRAZIONE TRA LE PRESTAZIONI SPECIALISTICHE:  
 ENR. ING. MASSIMO PAVANINI

<p>PROGETTO: D/ES DD 000-000-000 P/051 A</p> <p>DATA: Feb. 2010</p> <p>SCALA: 1:2000</p>	<p>Feb. 2010 EMISSIONE A</p> <p>PROGETTO: [Logo]</p> <p>DIRETTORE TECNICO: [Logo]</p> <p>CAPOREDATTORE: [Logo]</p>
--	--

Il presente documento non può essere copiato, riprodotto, diffuso o pubblicato in alcun modo senza il consenso scritto del Consorzio Infrastrutture Lombarde S.p.A. Tutti i diritti sono riservati con pena pecuniaria e penale di legge.

PROVINCIA DI MILANO  
 COMUNE DI VIMERCATE  
 SCALA DI 1:2000