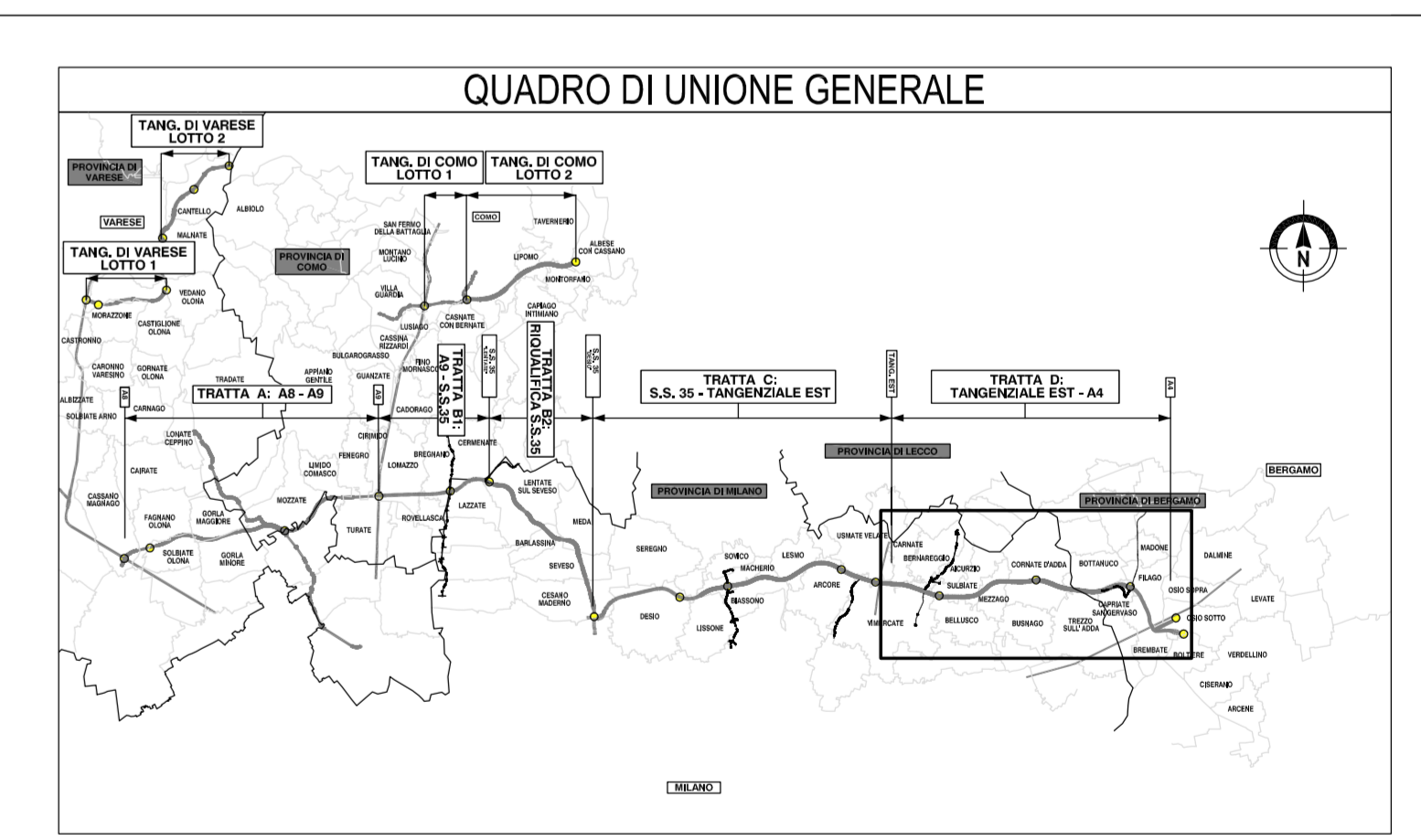
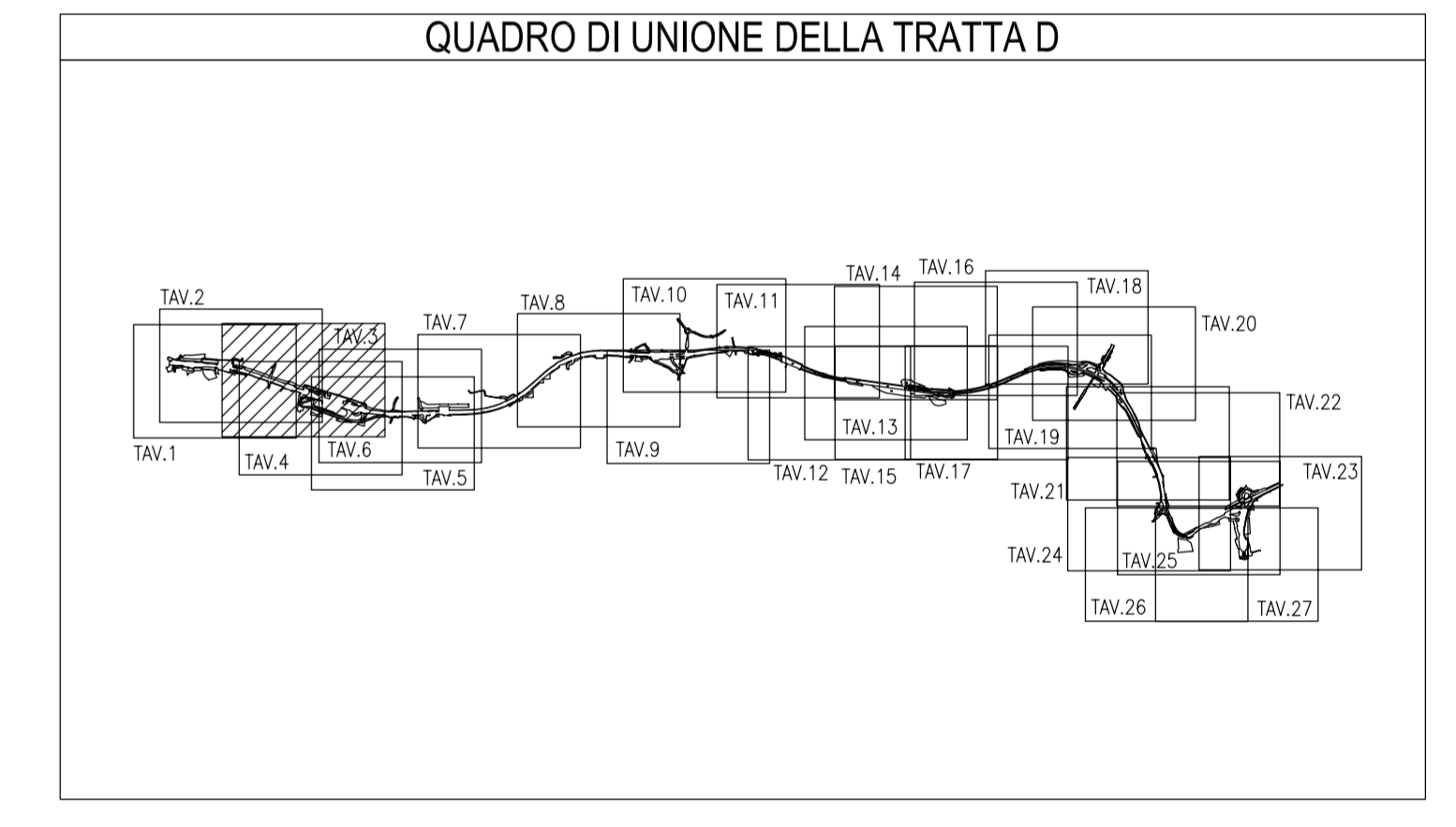
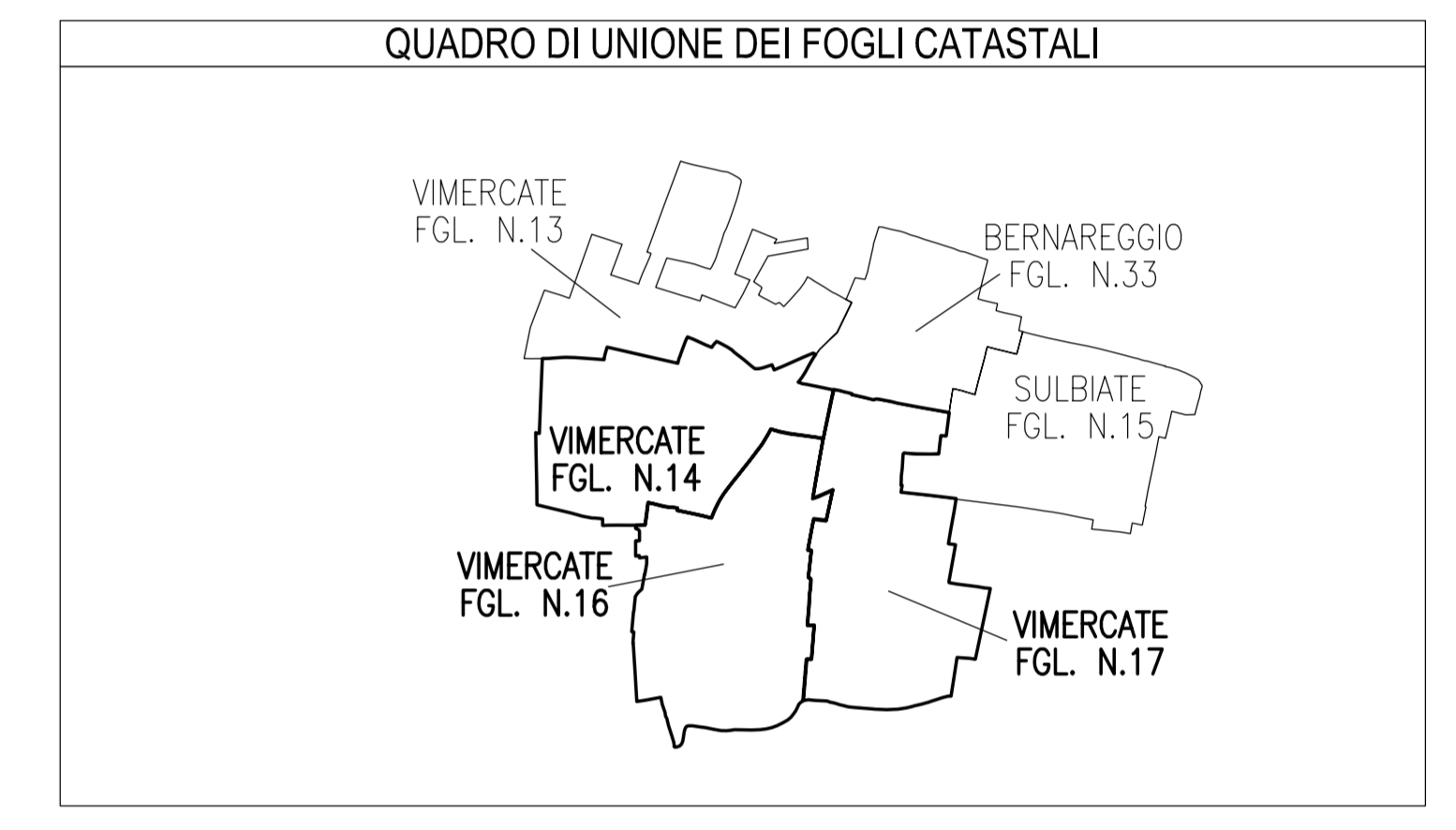




SIMBOLOGIA DI PIANO PARTICELLARE		
GRUPPO	COLORE	DESCRIZIONE
ESISTENZE		STRADE PUBBLICHE
		FERROVIE
		CORSI D'ACQUA
ESPROPRI		SEDE AUTOSTRADA PEDEMONTANA LOMBARDA
		SUPERFICI DA ESPROPRIARE PER DEVAZIONE DI CORSI D'ACQUA E PER RISOLUZIONE DI INTERFERENZE
		SUPERFICI DA ESPROPRIARE PER OPERE DI MITIGAZIONE E PER OPERE DI RIQUALIFICAZIONE
		FABBRICATI DA DEMOLIRE
ALTRI TITOLI		SUPERFICI DA ASSERVIRE
		SUPERFICI DA ASSERVIRE PER RISOLUZIONE INTERFERENZE
		SUPERFICI DA OCCUPARE TEMPORANEAMENTE (Art. 49 D.P.R. n° 327/2001)
		AREE PREVISTE NEL PIANO PARTICELLARE DEL PROGETTO DEFINITIVO APPROVATO CON DELIB. CIPE N.97 DEL 06/11/09

SIMBOLOGIA CATASTALE					
	Particella catastale		Via pubblica		Strada pubblica
	Confine di Comune		Confine di Foglio catastale		Confine di Foglio catastale



PROVINCIA DI MILANO

 COMUNE DI VIMERCATE

 SCALA DI 1:2000

COLLEGAMENTO AUTOSTRADALE

DALMINE-COMO-VARESE-VALICO DEL GAGGIOLO E OPERE AD ESSE CONNESSE

PROGETTO DEFINITIVO

TRATTA D

ESPROPRI

ASSE PRINCIPALE - COMUNE DI VIMERCATE (MI)

INTEGRAZIONE DEL PIANO PARTICELLARE DI ESPROPRIO - TAV. 3 / A

CONSORZIO ITALIANO PER LE INFRASTRUTTURE LOMBARDE

 RESPONSABILE DELL'INTEGRAZIONE TRA LE PRESTAZIONI SPECIALISTICHE:

 ENR, ING. MASSIMO PAVANINI

Feb. 2010 EMISSIONE A

D/ES DD 000 GEN 000 P/ 030 A

DATA: Feb. 2010

SCALA: 1:2000

DIRETTORE GENERALE:

 DIRETTORE TECNICO:

 DIRETTORE AMMINISTRATIVO:

Il presente documento non potrà essere copiato, riprodotto o altrimenti pubblicato. In tutto o in parte senza il consenso scritto del Consorzio Italiano per le Infrastrutture Lombarde. S.p.A. Ogni utilizzo non autorizzato, anche parziale, è vietato.