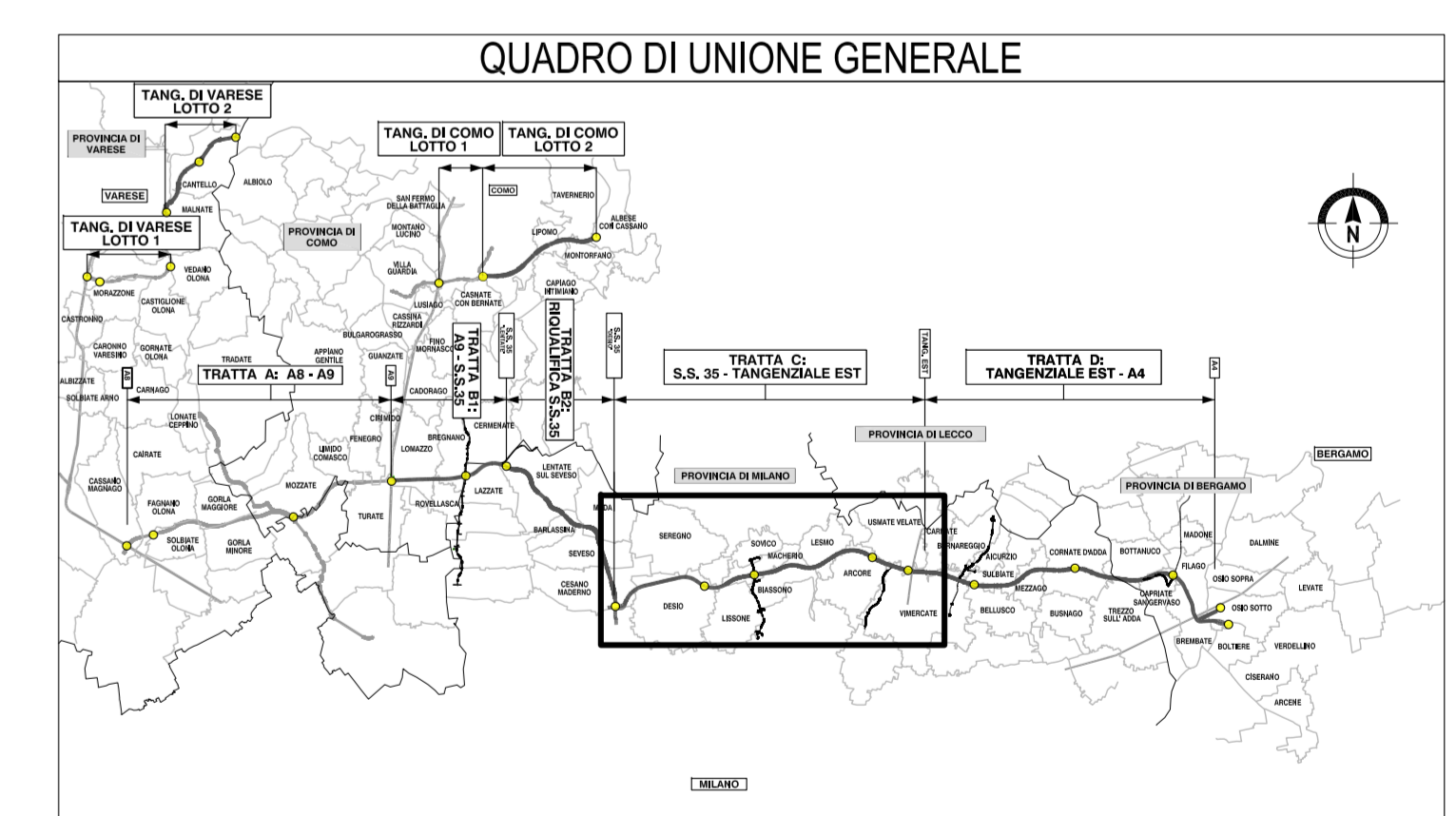
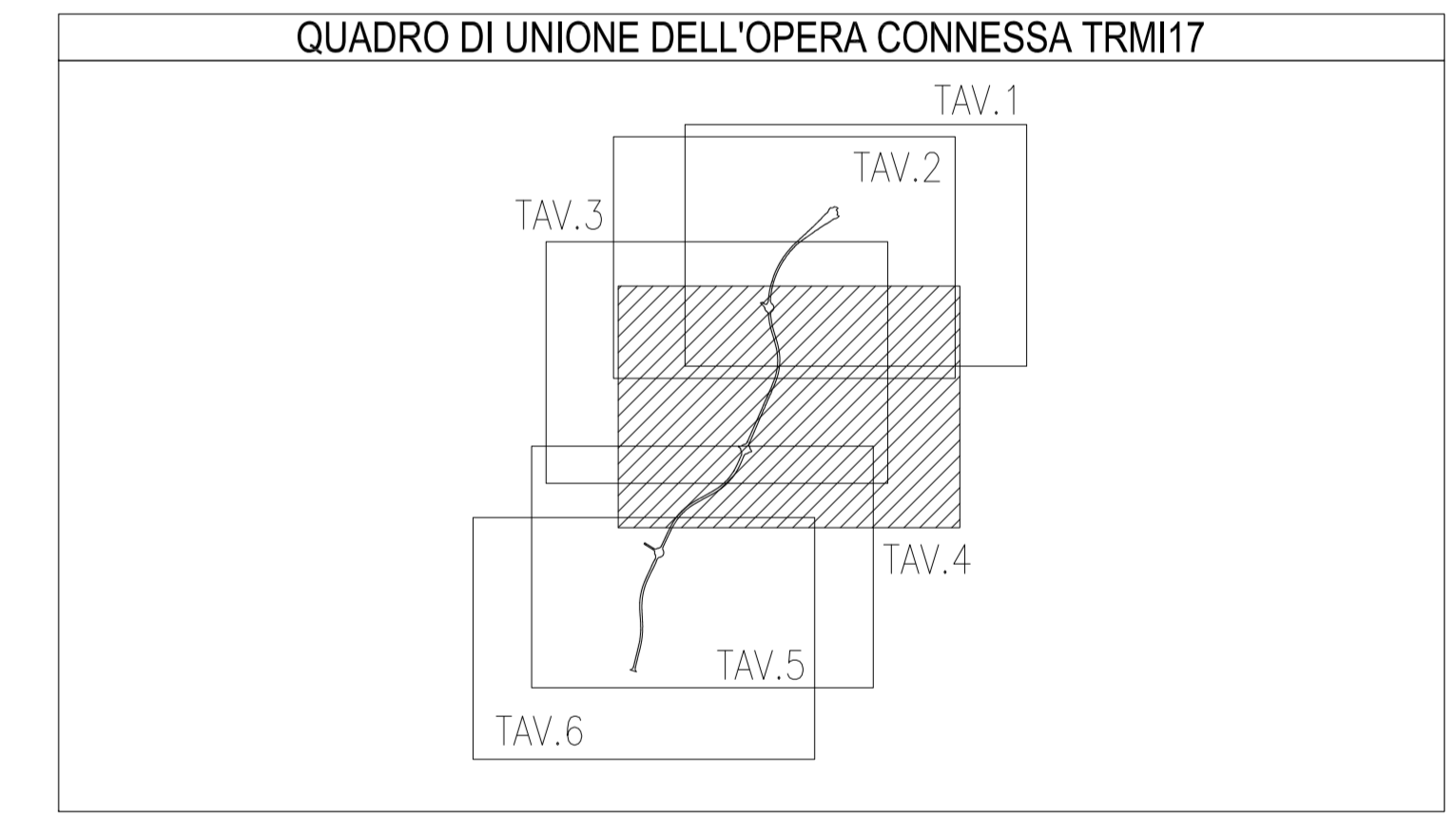
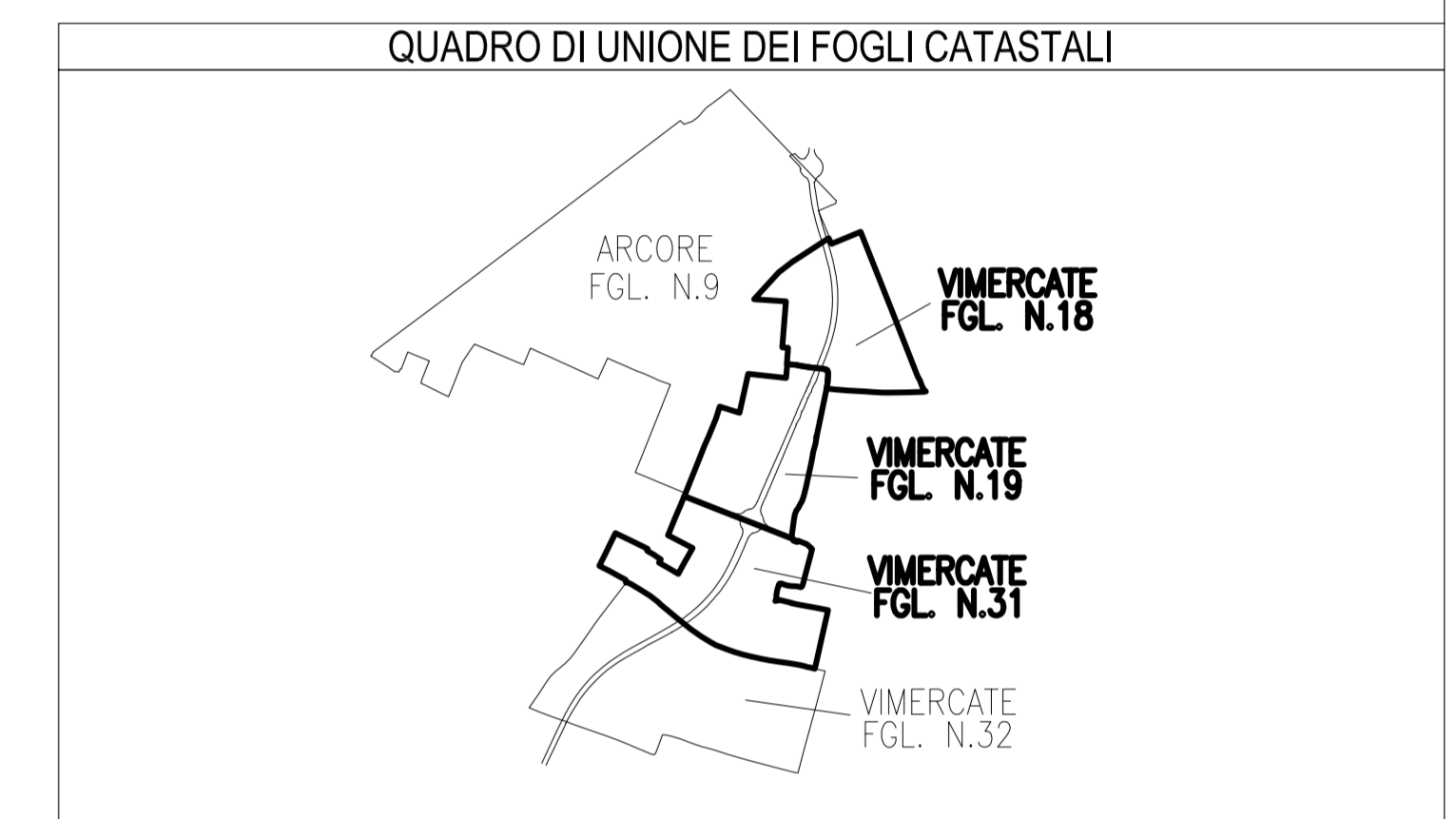


SIMBOLOGIA DI PIANO PARTICELLARE		
GRUPPO	COLORE	DESCRIZIONE
ESISTENTE		STRADE PUBBLICHE
		FERROVIE
		CORSI D'ACQUA
ESPROPRII		OPERA CONNESSA TRM17
		SUPERFICI DA ESPROPRIARE PER DEVIAZIONE DI CORSI D'ACQUA E PER RISOLUZIONE DI INTERFERENZE
		SUPERFICI DA ESPROPRIARE PER OPERE DI MITIGAZIONE E PER OPERE DI RIQUALIFICAZIONE
ALTRI TITOLI		FABBRICATI DA DEMOLIRE
		SUPERFICI DA ASSERVIRE
		SUPERFICI DA ASSERVIRE PER RISOLUZIONE INTERFERENZE
		SUPERFICI DA OCCUPARE TEMPORANEAMENTE (Art. 49 D.P.R. n° 327/2001)
		AREE PREVISTE NEL PIANO PARTICELLARE DEL PROGETTO DEFINITIVO APPROVATO CON DELIB. CIPE N.97 DEL 06/11/09

SIMBOLOGIA CATASTALE					
Particella catastale	Vicinità preesistente	Strada pubblica	Acqua pubblica	Foro 4/20 m	
--- --- ---			--- --- ---		
Confine di Comune			Confine di Foglio catastale		



**COLLEGAMENTO AUTOSTRADALE
DALMINE-COMO-VARESE-VALICO DEL GAGGIOLO E OPERE AD ESSO CONNESSE**

PROGETTO DEFINITIVO

TRATTA C

ESPROPRII

OPERA CONNESSA TRM17 - COMUNE DI VIMERCATE

INTEGRAZIONE DEL PIANO PARTICELLARE DI ESPROPRIO - TAV. 4 / A

IDENTIFICAZIONE ELABORATO		PROGETTAZIONE	
PROVINCIA DI MILANO COMUNE DI VIMERCATE	CONSORZIO ITALIANO PER LE INFRASTRUTTURE LOMBARDE RESPONSABILE DELL'INTEGRAZIONE TRA LE PRESTAZIONI SPECIALISTICHE Civ. Ing. Massimo Ricciarini	DATA	REVISIONE
D/ES/CC/02/02/000/PL/009/A		14.09.2014	01
CONCEDENTE		CONCESSIONARIO	
CONCESSIONE N. 100/2014		SOCIETA' ITALIANA PER LE INFRASTRUTTURE LOMBARDE	
VERIFICA E VALIDAZIONE		VERIFICA E VALIDAZIONE	
VERIFICATO DA: [Nome]		VERIFICATO DA: [Nome]	

Il presente documento non può essere riprodotto, modificato o distribuito senza il permesso scritto del Concessionario. Il presente documento è di proprietà esclusiva del Concessionario e non può essere utilizzato per scopi diversi da quelli per i quali è stato elaborato. Il presente documento è di proprietà esclusiva del Concessionario e non può essere utilizzato per scopi diversi da quelli per i quali è stato elaborato.