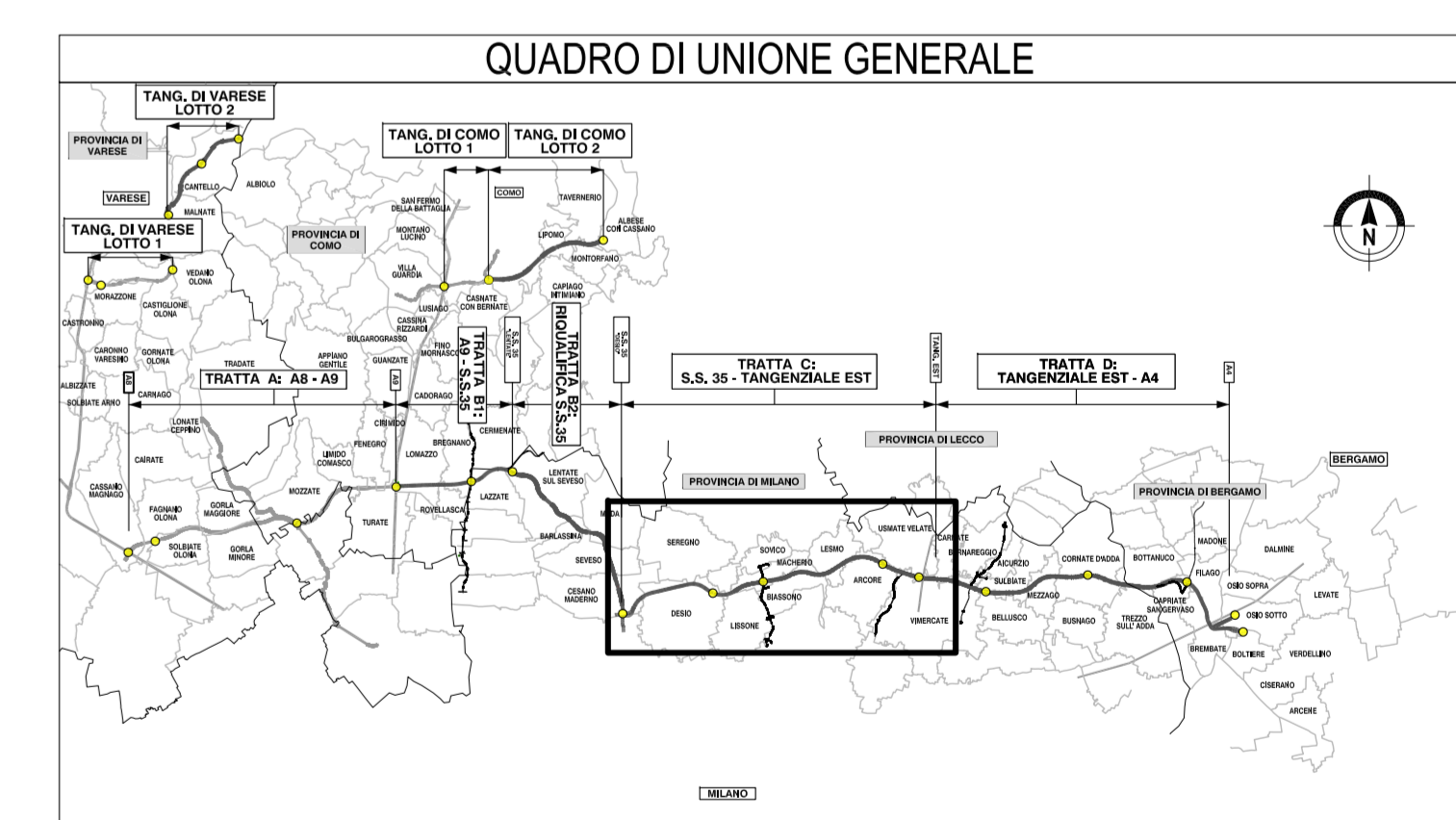
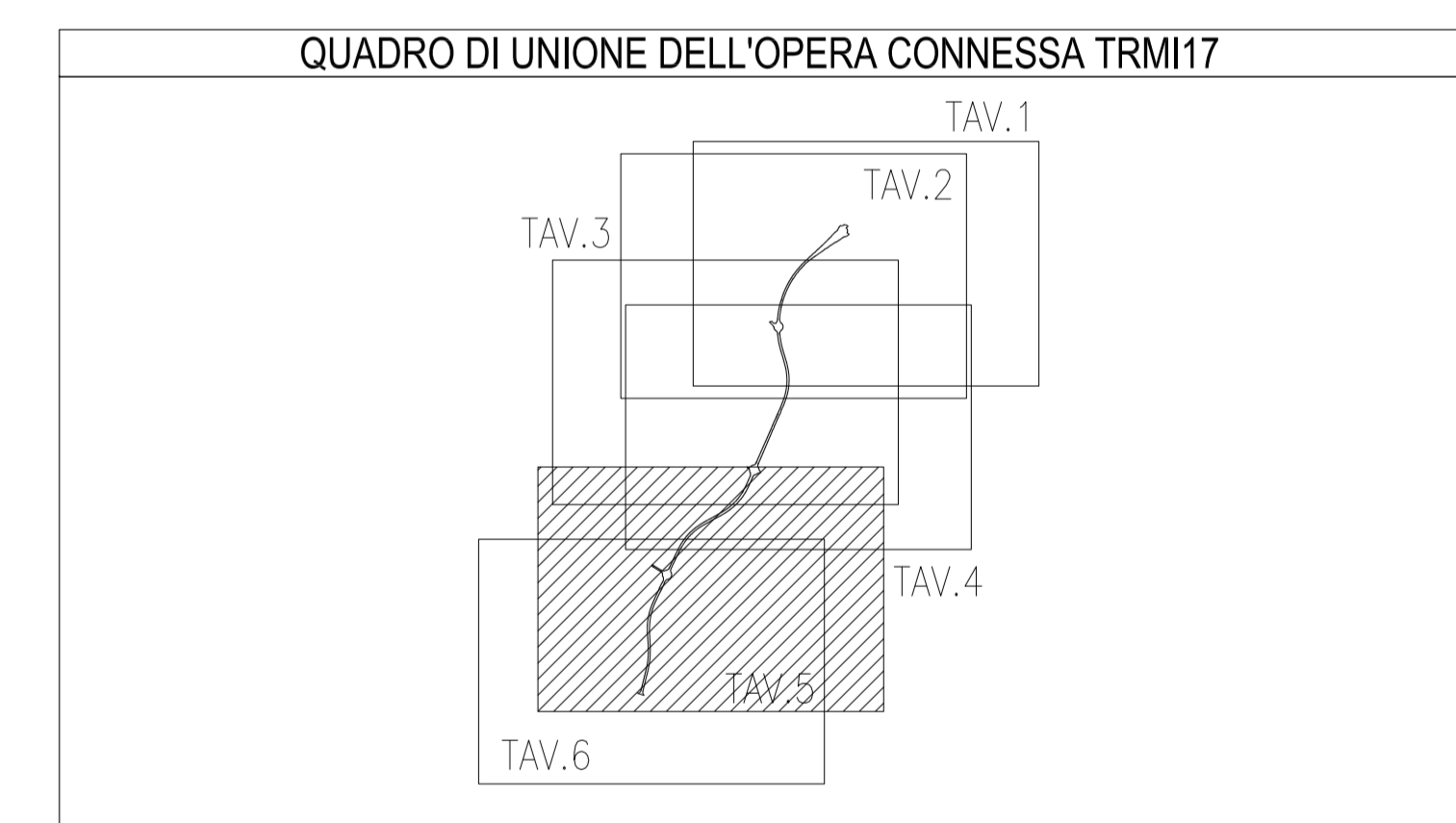
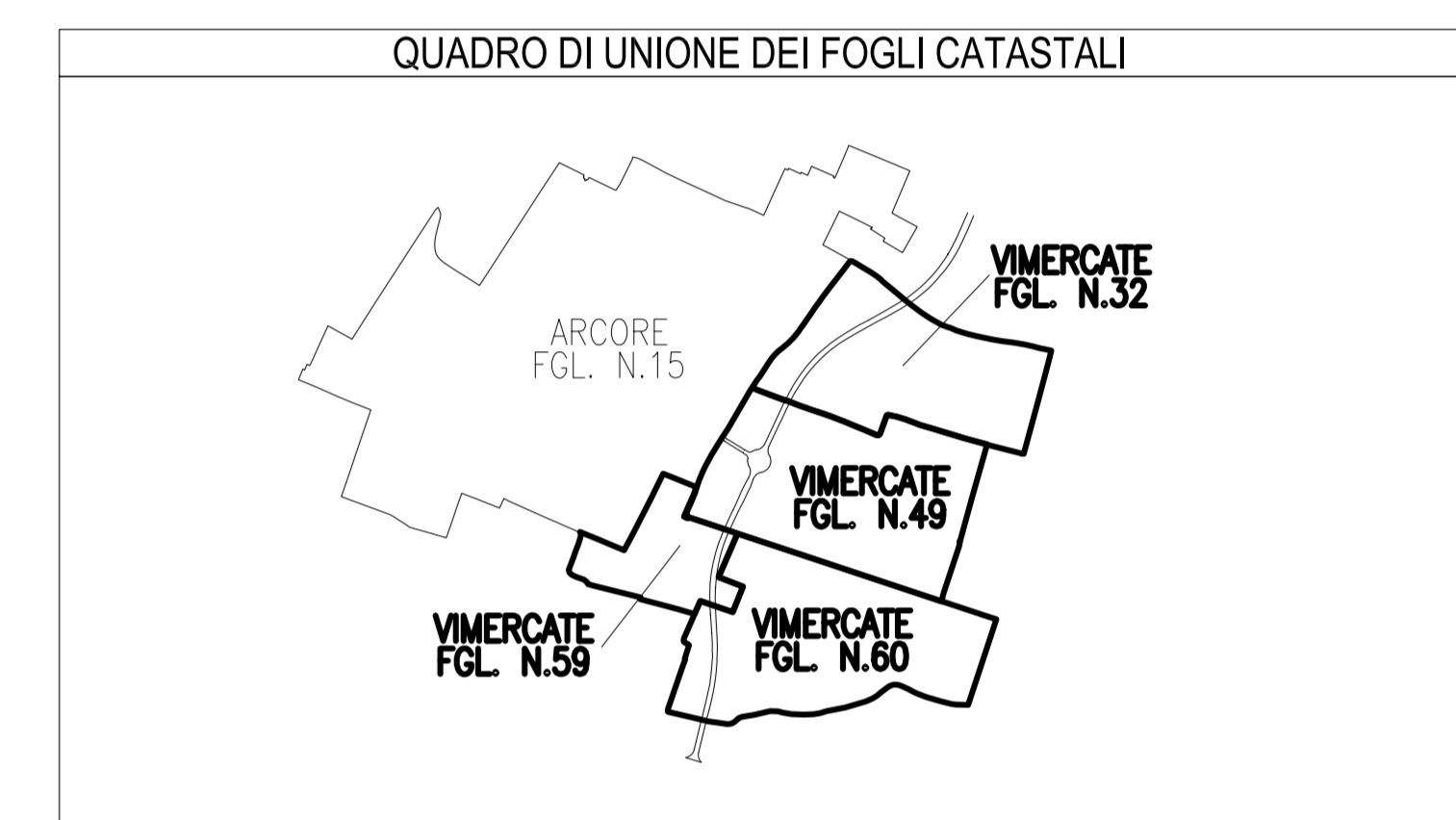




SIMBOLOGIA DI PIANO PARTICELLARE		
GRUPPO	COLORE	DESCRIZIONE
ESISTENTE		STRADE PUBBLICHE
		FERROVIE
		CORSI D'ACQUA
ESPROPRI		OPERA CONNESSA TRM17
		SUPERFICI DA ESPROPRIARE PER DEVIAZIONE DI CORSI D'ACQUA E PER RISOLUZIONE DI INTERFERENZE
		SUPERFICI DA ESPROPRIARE PER OPERE DI MITIGAZIONE E PER OPERE DI RIQUALIFICAZIONE
ALTRI TITOLI		FABBRICATI DA DEMOLIRE
		SUPERFICI DA ASSERVIRE
		SUPERFICI DA ASSERVIRE PER RISOLUZIONE INTERFERENZE
		SUPERFICI DA OCCUPARE TEMPORANEAMENTE (Art. 49 D.P.R. n° 327/2001)
		AREE PREVISTE NEL PIANO PARTICELLARE DEL PROGETTO DEFINITIVO APPROVATO CON DELIB. CIPE N.97 DEL 06/11/09

SIMBOLOGIA CATASTALE					
Particella catastale	Vicinità preesistente	Strada pubblica	Acqua pubblica	Fiume	Fiume
--- Confine di Comune			--- Confine di Foglio catastale		



COLLEGAMENTO AUTOSTRADALE
DALMINE-COMO-VARESE-VALICO DEL GAGGIOLO E OPERE AD ESSO CONNESSE
OPERA COLLETTIVA REGIONALE
PROGETTO DEFINITIVO
TRATTA C
ESPROPRI
OPERA CONNESSA TRM17 - COMUNE DI VIMERCATE
INTEGRAZIONE DEL PIANO PARTICELLARE DI ESPROPRIO - TAV. 5 / A

IDENTIFICAZIONE ELABORATO		PROGETTAZIONE	
PROVINCIA DI MILANO COMUNE DI VIMERCATE SCALA DI 1:2000	CONSORZIO ITALIANO PER LE INFRASTRUTTURE LOMBARDE RESPONSABILE DELL'INTEGRAZIONE TRA LE PRESTAZIONI SPECIALISTICHE CIVILITA' ING. MARCO RICCIARDI	DATA 14.09.2014	REVISIONE A
PROVINCIA DI MILANO COMUNE DI VIMERCATE SCALA DI 1:2000	CONCESSIONARIO S.P.A.	ELABORAZIONE PROGETTUALE PROGETTISTA S.P.A.	VERIFICA E VALIDAZIONE S.P.A.