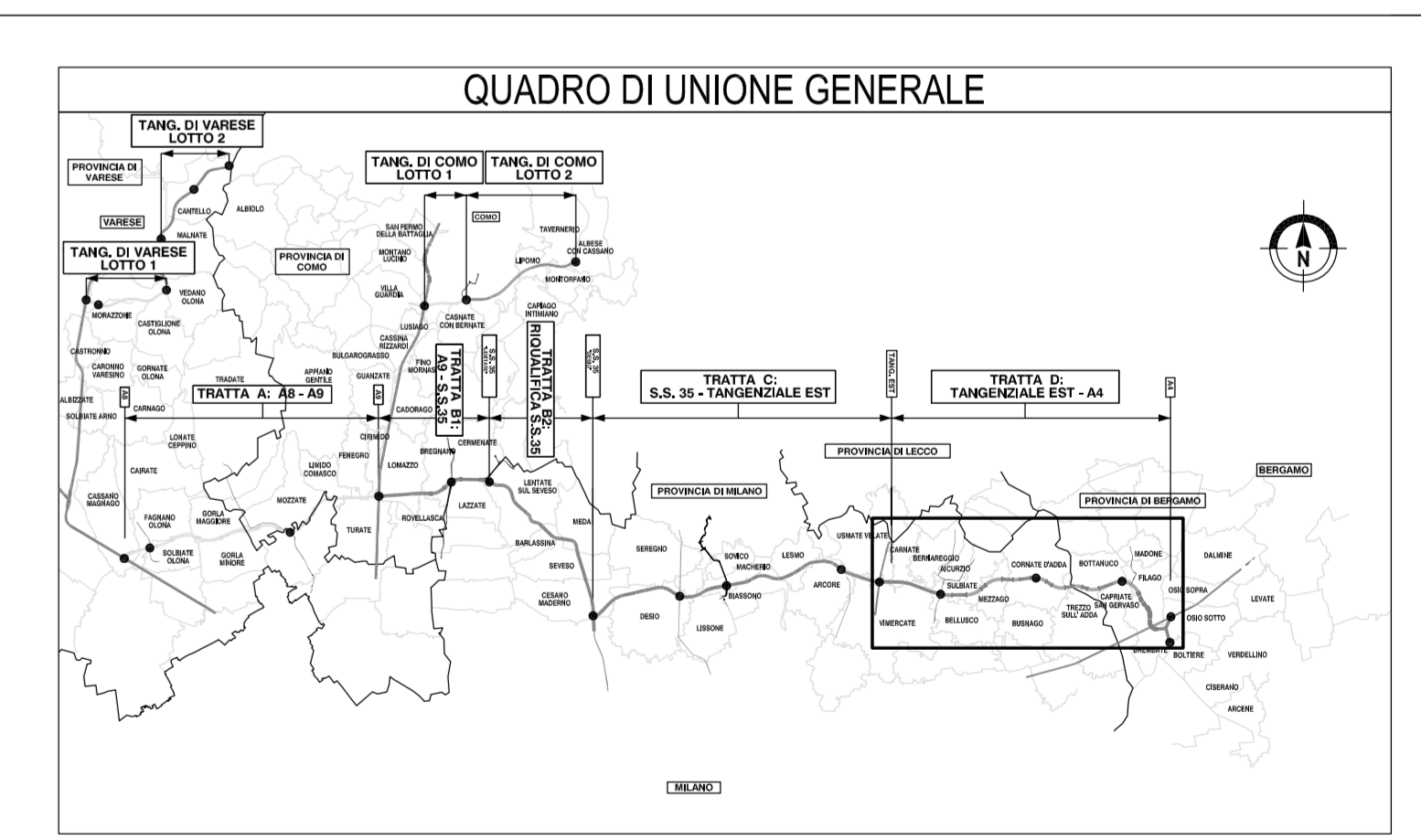
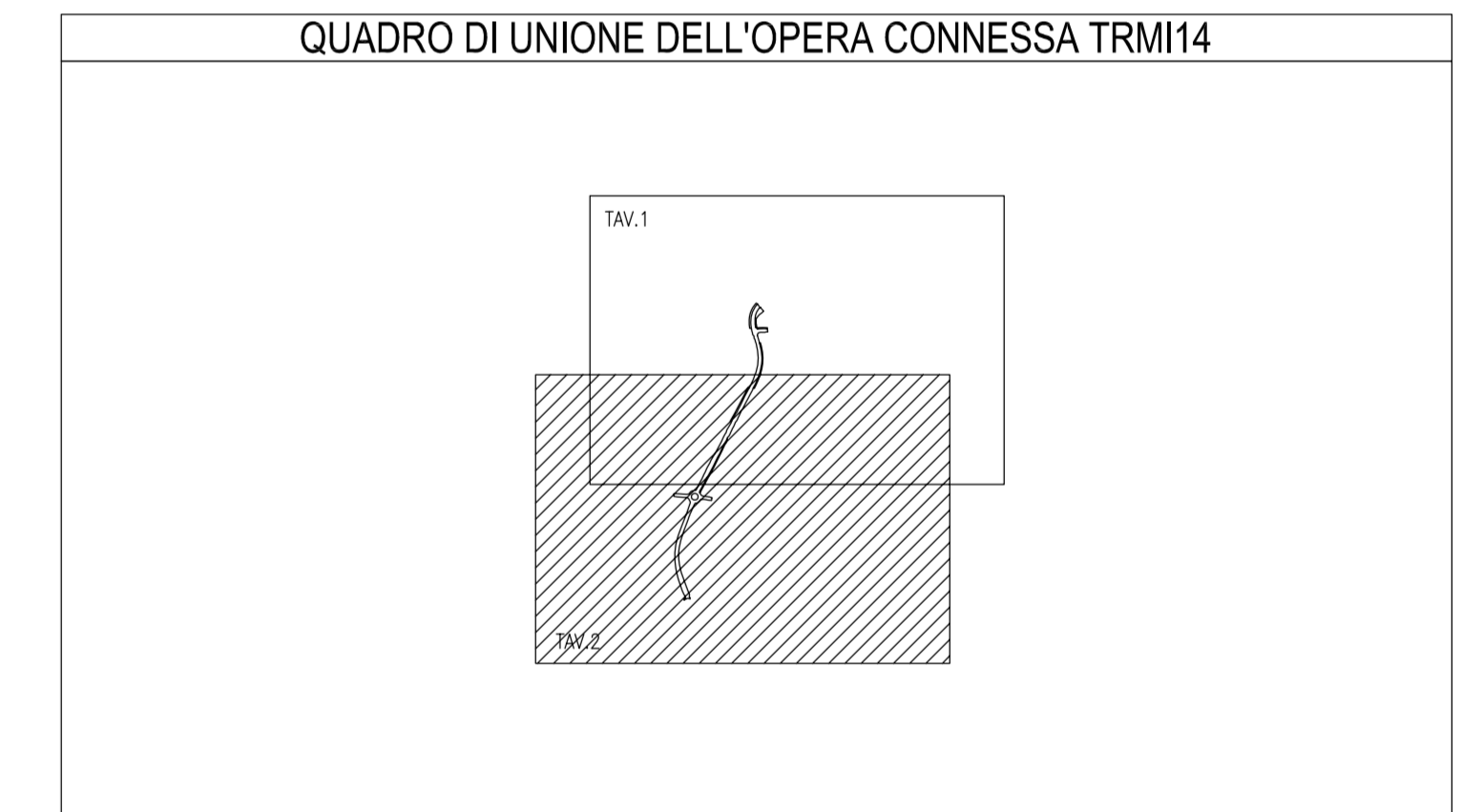
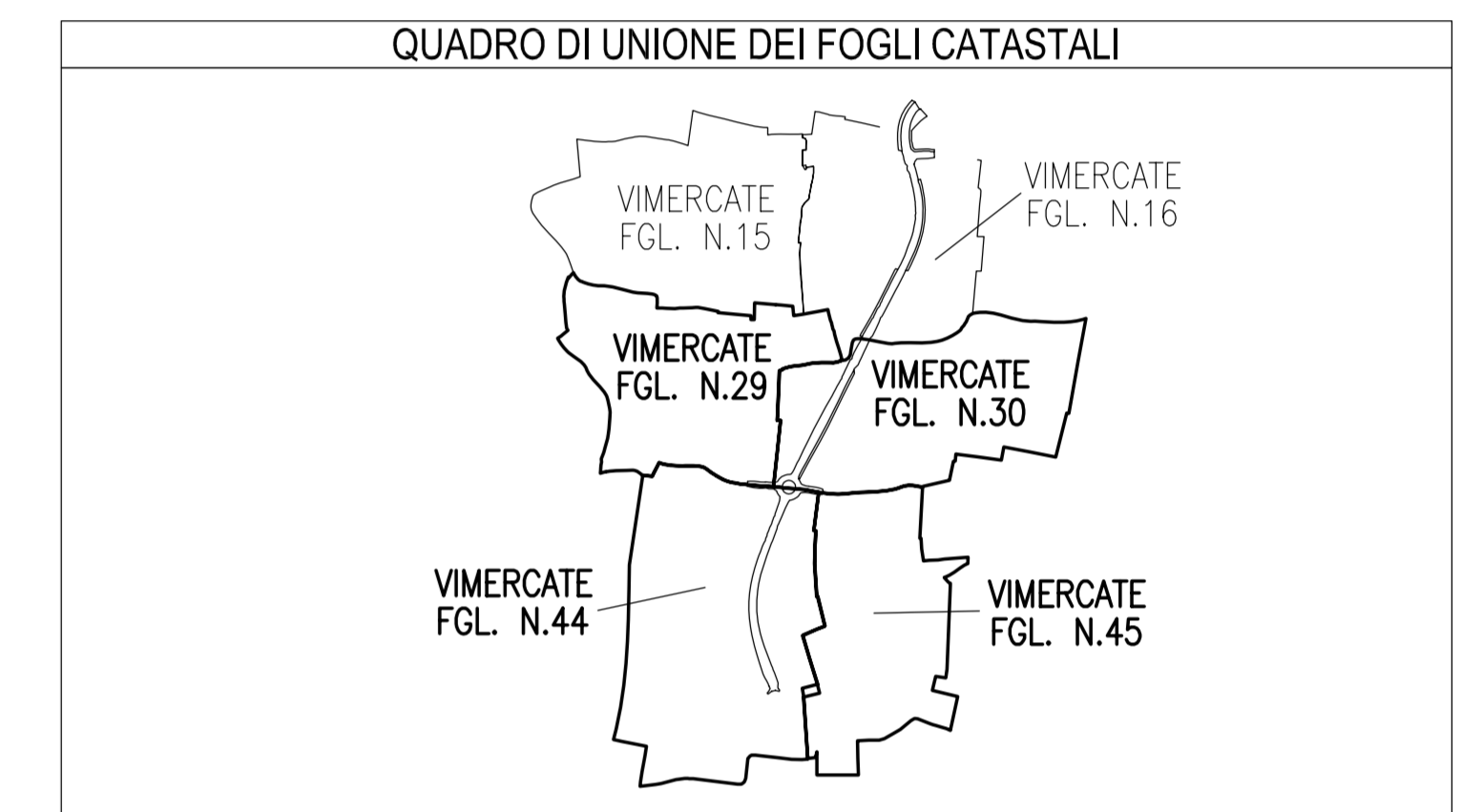




SIMBOLOGIA DI PIANO PARTICELLARE		
GRUPPO	COLORE	DESCRIZIONE
ESISTENZE		STRADE PUBBLICHE
		FERROVIE
		CORSI D'ACQUA
ESPROPRI		OPERA CONNESSA TRM14
		SUPERFICI DA ESPROPRIARE PER DEVAZIONE DI CORSI D'ACQUA E PER RISOLUZIONE DI INTERFERENZE
		SUPERFICI DA ESPROPRIARE PER OPERE DI MITIGAZIONE E PER OPERE DI RIQUALIFICAZIONE
		FABBRICATI DA DEMOLIRE
ALTRI TITOLI		SUPERFICI DA ASSERVIRE
		SUPERFICI DA ASSERVIRE PER RISOLUZIONE INTERFERENZE
		SUPERFICI DA OCCUPARE TEMPORANEAMENTE (Art. 49 D.P.R. n° 327/2001)
		AREE PREVISTE NEL PIANO PARTICELLARE DEL PROGETTO DEFINITIVO APPROVATO CON DELIB. CIPE N.97 DEL 06/11/09

SIMBOLOGIA CATASTALE					
	Particella catastale		Via pubblica		Strada pubblica
	Confine di Comune		Confine di Foglio catastale		Foglio c/fo. c/fo.



**COLLEGAMENTO AUTOSTRADALE
DALMINE-COMO-VARESE-VALICO DEL GAGGIOLO E OPERE AD ESSO CONNESSE**

**PROGETTO DEFINITIVO
TRATTA D**

**ESPROPRI
OPERA CONNESSA TRM14 - VIMERCATE (MI)
INTEGRAZIONE DEL PIANO PARTICELLARE DI ESPROPRIO - TAV. 2 / A**

<p>PROGETTO DEFINITIVO</p> <p>D ES DD HAZZGEM 000 PL 004 A</p> <p>DATA: 14/06/2009</p> <p>SCALA: 1:2000</p>	<p>CONSORZIO ITALIANO PER LE INFRASTRUTTURE LOMBARDE</p> <p>RESPONSABILE DELL'INTEGRAZIONE TRA LE PRESTAZIONI SPECIALISTICHE: Dott. Ing. Massimo Pasquinelli</p> <p>Fel. 2013</p> <p>ESSESIONE A</p> <p>PROGETTISTA: S.M. Ing. Massimo Pasquinelli</p> <p>DESEGNATORE TECNICO: S.M. Ing. Massimo Pasquinelli</p>
---	--

Il presente documento non può essere ristampato, riprodotto o altrimenti pubblicato in tutto o in parte senza il consenso scritto di Anas/Autorità Pubbliche/Comitato S.p.A. Ogni utilizzo non autorizzato, anche parziale, è vietato. Tutti i diritti sono riservati.

PROVINCIA DI MILANO
 COMUNE DI VIMERCATE
 SCALA DI 1:2000