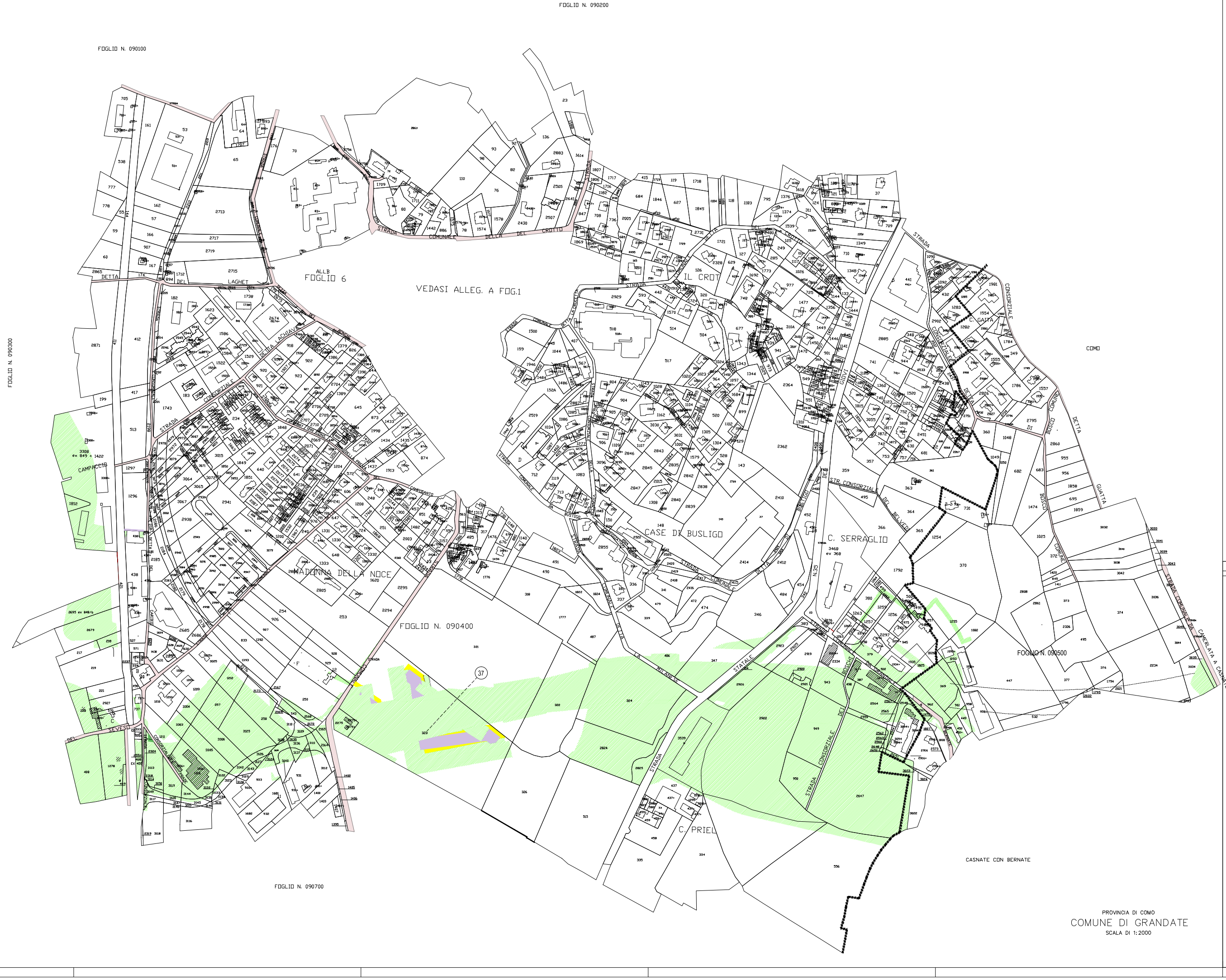

PROVINCIA DI COMO
COMUNE DI GRANDATE
SCALA DI 1:2000

SIMBOLOGIA DI PIANO PARTICELLARE

GRUPPO	COLORE	DESCRIZIONE
ESISTENTE		STRADE PUBBLICHE
		FERROVIE
		CORSI D'ACQUA
ESPROPRI		
ALTRI TITOLI		
		SUPERFICI DA ASSERVIRE PER RISOLUZIONE INTERFERENZE
		SUPERFICI DA OCCUPARE TEMPORANEAMENTE (Art. 49 D.P.R. n° 327/2001)
		AREE PREVISTE NEL PIANO PARTICELLARE DEL PROGETTO DEFINITIVO

SIMBOLOGIA CATASTALE

Particelle catastali — Viabilità interpoderale — Strade pubbliche — Acque pubbliche — Fossi e/o rii

Confine di Comune — Confine di Foglio catastale

QUADRO DI UNIONE DEI FOGLI CATASTALI

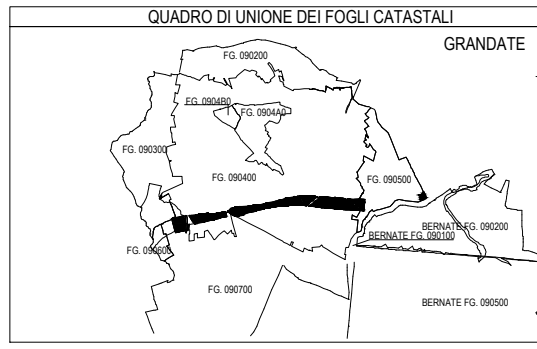

QUADRO DI UNIONE DELLA TANGENZIALE DI COMO - LOTTO 1 - ASSE PRINCIPALE

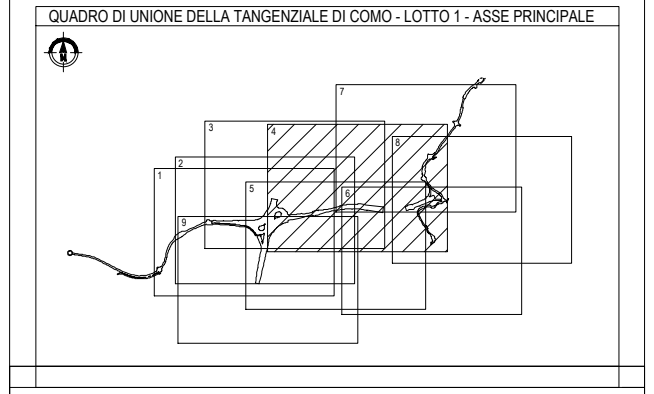

QUADRO DI UNIONE GENERALE

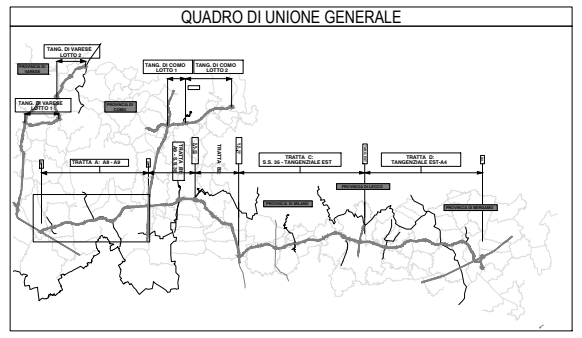

COLLEGAMENTO AUTOSTRADALE

DALMINE-COMO-VARESE-VALICO DEL GAGGIOLO E OPERE AD ESSO CONNESSE

PROGETTO DEFINITIVO

TRATTA C1

ESPROPRI

ASSE PRINCIPALE - COMUNE DI GRANDATE

AGGIORNAMENTO PIANI PARTICELLARI D'ESPROPRIO ai sensi dell'art. 169 comma 6 D.lgs. 163/2006

IDENTIFICAZIONE ELABORATO

FASE PROGETTUALE						TIPO ELABORATO	PROGRESSIVA	REVISIONE ESTERNA
D	ES	C1	A00	GE00	000	MP	020	A

SCALA 1:2000

CONTRAENTE GENERALE: Pedelombarda S.C.p.A.

IL PROGETTISTA

DATA	DESCRIZIONE	REV
MAGGIO 2012		A
		B
		C
		D

ELABORAZIONE PROGETTUALE

CONCEDENTE: CONCESSIONI AUTOSTRADALI LOMBARDE

CONCESSIONARIO: Direttore Tecnico: Dott. Ing. Giuliano Lorenzi; Alta Sorveglianza: Dott. Ing. Francesco Domenico; Referente Tecnico: Dott. Ing. Andrea Monguzzi

VERIFICA E VALIDAZIONE

Il presente documento non potrà essere copiato, riprodotto o altrimenti pubblicato in tutto o in parte senza il consenso scritto di Autostrada Pedemontana Lombarda S. p. A.. Ogni utilizzo non autorizzato sarà perseguito a norma di legge.
This document may not be copied, reproduced or published either in part or entirely without the written permission of Autostrada Pedemontana Lombarda S. p. A.. Unauthorized use will be prosecuted by law.