



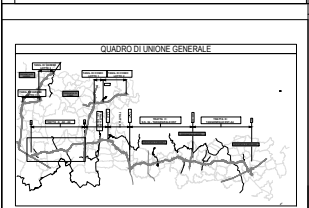
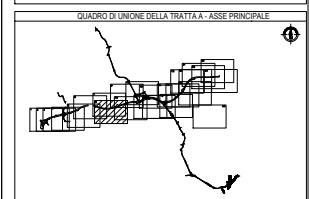
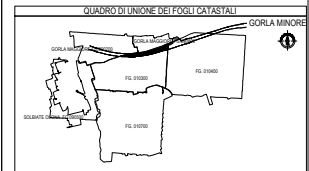
FOGLIO N. 023704

FOGLIO N. 02440

PROVINCIA DI VARESE
COMUNE DI GORLA MINORE
 SCALA DI 1:2000

SIMBOLOGIA DI PIANO PARTICELLARE		
COLORE	DESCRIZIONE	
[Pink]	STRADA PUBBLICA	
[Grey]	FERROVE	
[Blue]	CORSI D'ACQUA	
[Purple]	SUPERFICI DA ASSEVERARE PER RISOLUZIONE INTERFERENZE	
[Yellow]	SUPERFICI DA OCCUPARE TEMPORANEAMENTE (Art. 49 D.P.R. n° 327/2001)	
[Green]	AREE PREVISTE NEL PIANO PARTICELLARE DEL PROGETTO DEFINITIVO	

SIMBOLOGIA CATASTALE		
[Symbol]	[Symbol]	[Symbol]
[Symbol]	[Symbol]	[Symbol]
[Symbol]	[Symbol]	[Symbol]
[Symbol]	[Symbol]	[Symbol]
[Symbol]	[Symbol]	[Symbol]



COLLEGAMENTO AUTOSTRADALE
 DAL LINE COMO-VARESE VALICO DEL GAZZOLO E OPERE AD ESSO CONNESSE
 PROGETTO DEFINITIVO
TRATTA "A"
 ASPROPRI
 ASSE PRINCIPALE - COMUNE DI GORLA MINORE
 AGGIORNAMENTO PIANI PARTICELLARI D'ESPROPRIO ai sensi dell'art. 188 comma 6 D.lgs. 162/2008 - Tav. 1

REDAZIONE	PROGETTO	VERIFICA	ESAT
[Logo]	[Logo]	[Logo]	[Logo]

DISEGNIATI DA: [Nome]
 VERIFICATI DA: [Nome]
 ESAT: [Nome]