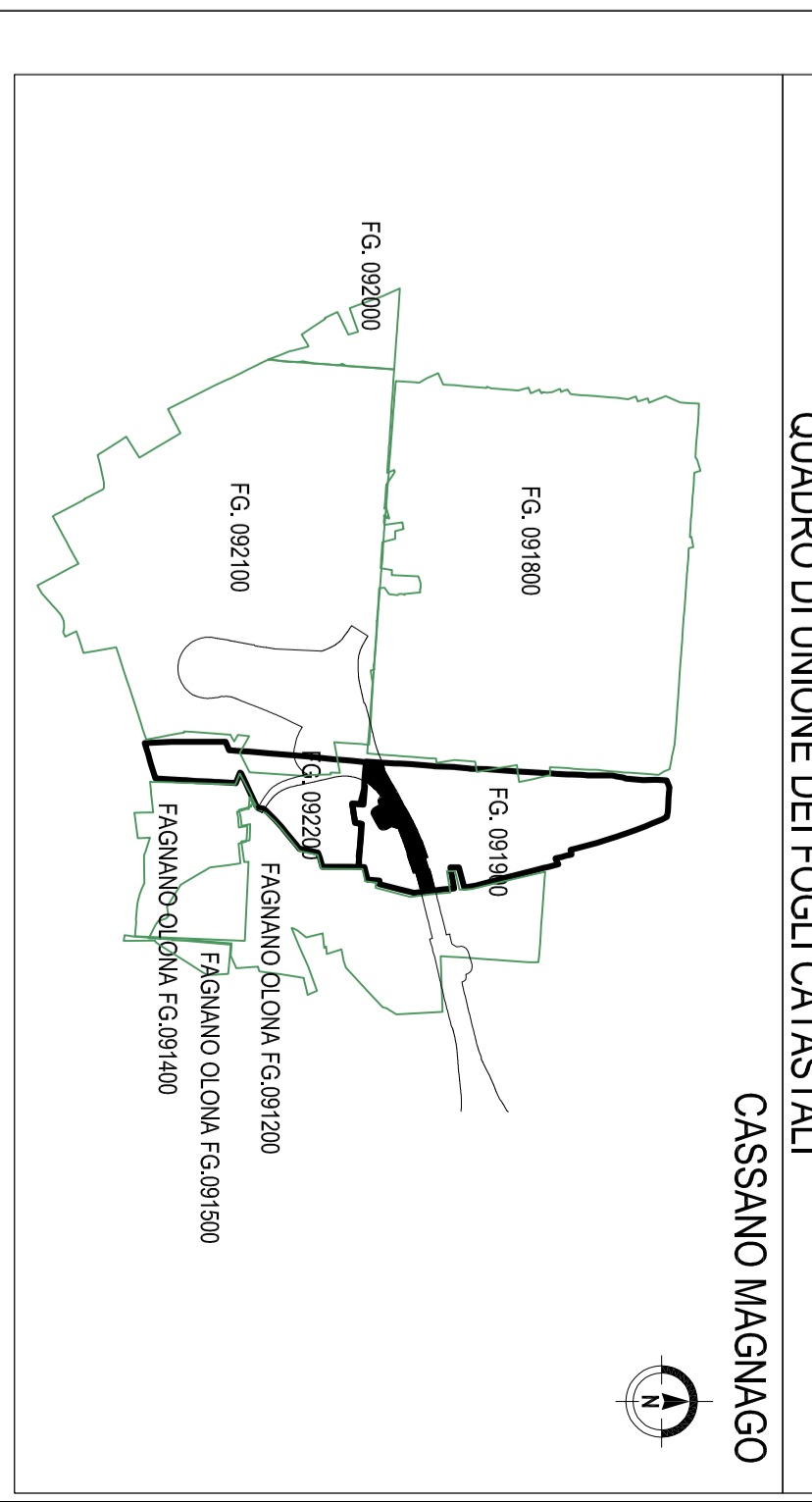
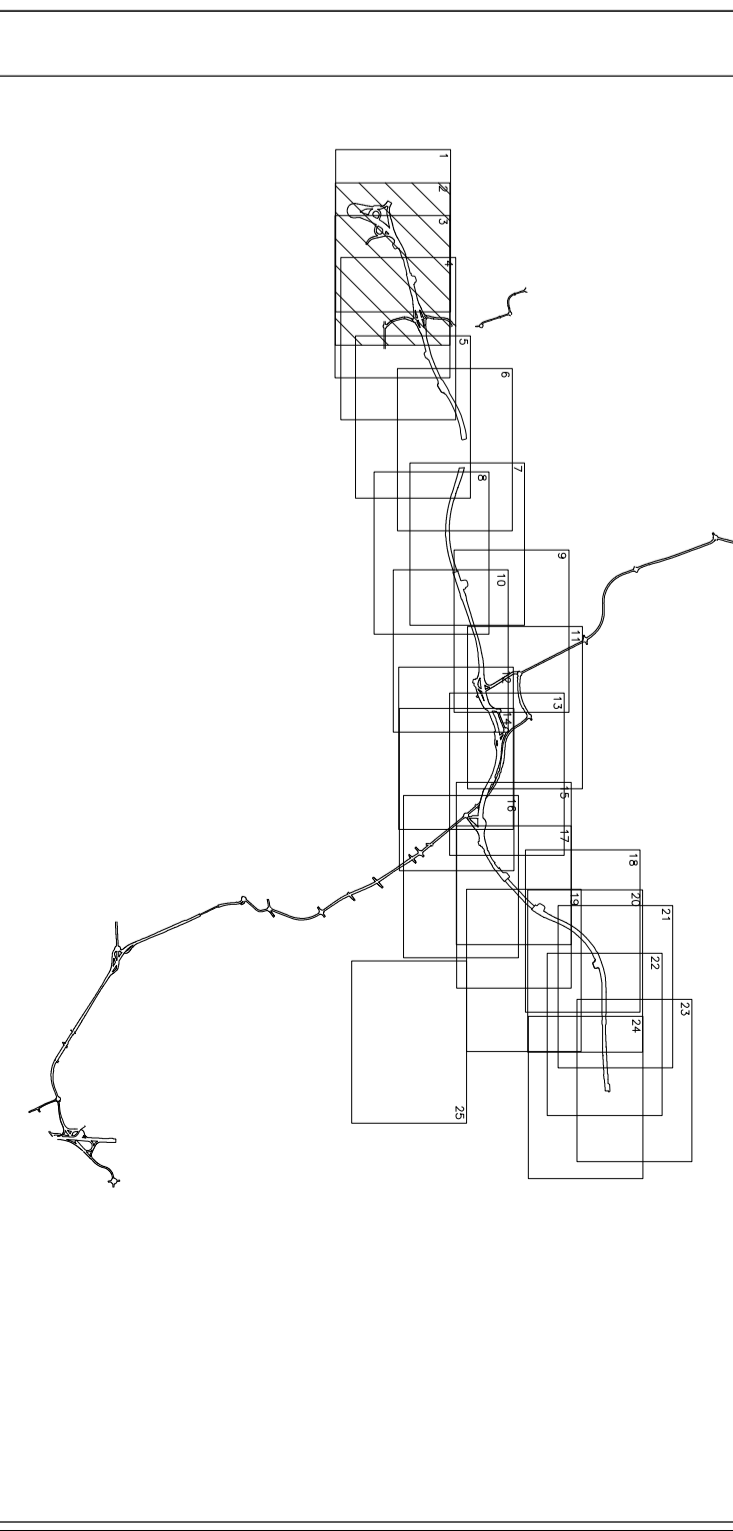


GRUPPO	COLORE	DESCRIZIONE
ESISTENTE	[Color swatch]	SIRACSE PUBBLICHE
	[Color swatch]	FERROVIE
	[Color swatch]	CORSI D'ACQUA
	[Color swatch]	SEDE AUTOSTRADA REGIONALE LOMBARDA
ESPROPRI	[Color swatch]	SUPERFICI DA ESPROPRIARE PER DEVIAZIONE DI CORSI D'ACQUA E PER RISOLUZIONE DI INTERFERENZE
	[Color swatch]	SUPERFICI DA ESPROPRIARE PER OPERE DI AMPLIAZIONE E PER OPERE DI RIQUALIFICAZIONE
	[Color swatch]	FABBRICATI DA DEMOLIRE
ALTRI TITOLI	[Color swatch]	SUPERFICI DA ASSEVERARE
	[Color swatch]	SUPERFICI DA ASSEVERARE PER RISOLUZIONE INTERFERENZE
	[Color swatch]	SUPERFICI DA OCCUPARE TEMPORANEAMENTE (Art. 49 D.P.R. n° 327/2001)
	[Color swatch]	AREE PREVISTE NEL PIANO PARTICELLARE DEL PRODOTTO DEFINITIVO APPROVATO CON DELIB. CDE N.97 DEL 06/11/09

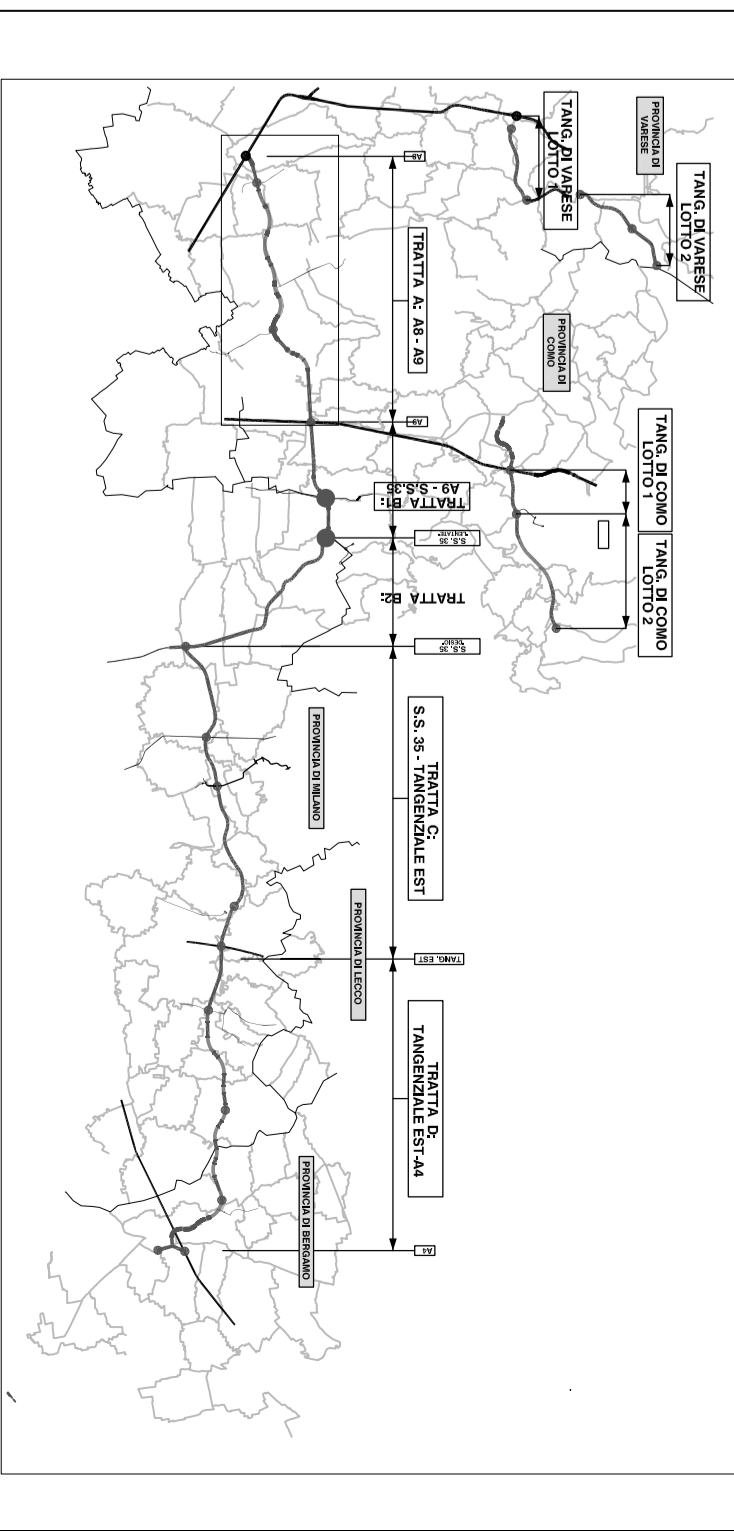
SIMBLOGIA CATASTALE			
[Symbol]	Edificio	[Symbol]	Manifattura
[Symbol]	Area	[Symbol]	Area
[Symbol]	Comune di	[Symbol]	Comune di



QUADRO DI UNIONE DELLA TRATTA A - ASSE PRINCIPALE



QUADRO DI UNIONE GENERALE



PROVINCIA DI VARESE
COMUNE DI CASSANO MAGNAGO
 Scala di 1:2000

COLLECAMENTO AUTOSTRADAE

DALMINE-COMO-VARESE-VALICO DEL GAIGIOLLO E OPERE AD ESSO CONNESSE

PROGETTO DEFINITIVO

TRATTA A

ASSE PRINCIPALE

AGGIORNAMENTO PIANI PARTICELLARI D'ESPROPRIO ai sensi dell'art. 169 comma 8 Disp. 143/2006 - TMV ZA

ESISTENTE	ESPROPRI	ALTRI TITOLI
[Color swatch]	[Color swatch]	[Color swatch]

Il presente documento è un progetto definitivo e non costituisce in alcun modo un impegno dell'Ente appaltatore. L'Ente appaltatore non si assume alcuna responsabilità per l'accuratezza dei dati e delle informazioni fornite, né per l'eventuale omissione di dati e informazioni. Il presente documento è riservato e non deve essere diffuso o copiato senza il permesso scritto dell'Ente appaltatore.