

PROVINCIA DI COMO
 COMUNE DI COMO SEZ. ALBATE
 SCALA DI 1:2000

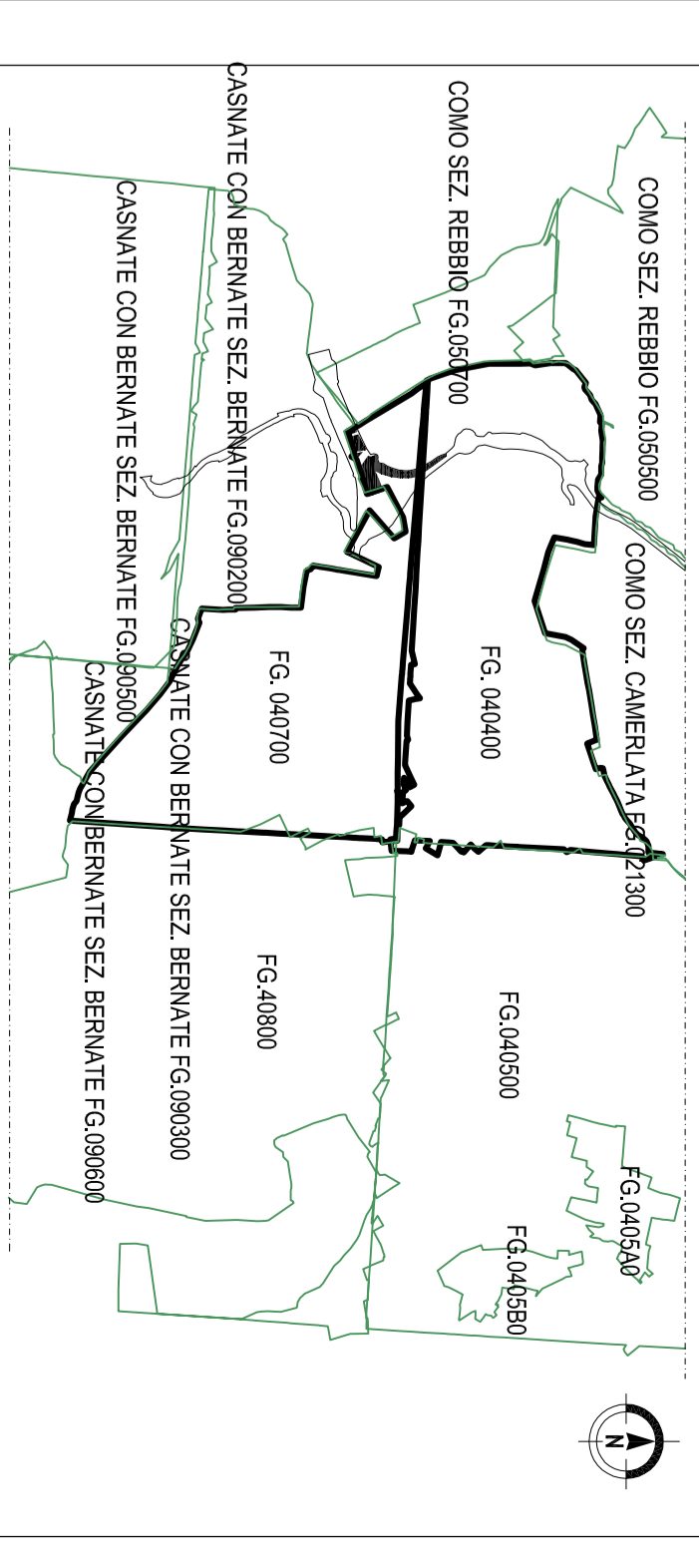
SIMBOLOGIA DI PIANO PARTICELLARE

GRUPPO	COLORE	DESCRIZIONE
	[Pink]	STRADE PUBBLICHE
	[Grey]	FERROVIE
	[Light Blue]	CORSI D'ACQUA
	[Red]	SEDE AUTOSTRADALE PREDOMINANTIA LOMBARDA
	[Yellow]	SUPERFICI DA ESPROPRARE PER DEVIAZIONE DI CORSI D'ACQUA E PER RISOLUZIONE DI INTERFERENZE
	[Purple]	SUPERFICI DA ESPROPRARE PER OPERE DI QUALIFICAZIONE E PER OPERE DI QUALIFICAZIONE
	[Brown]	FABBRICATI DA DEMOLIRE
	[Dark Blue]	SUPERFICI DA ASSEVERARE
	[Light Purple]	SUPERFICI DA ASSEVERARE PER RISOLUZIONE INTERFERENZE
	[Yellow-Orange]	SUPERFICI DA OCCUPARE TEMPORANEAMENTE (Art. 49 D.P.R. n° 327/2001)
	[Green]	OPERA CONMESSA
	[Light Green]	AREE PREVISTE NEL PIANO PARTICELLARE DEL PROGETTO DEFINITIVO APPROVATO CON DELIB. CHE N.97 DEL 06/11/09

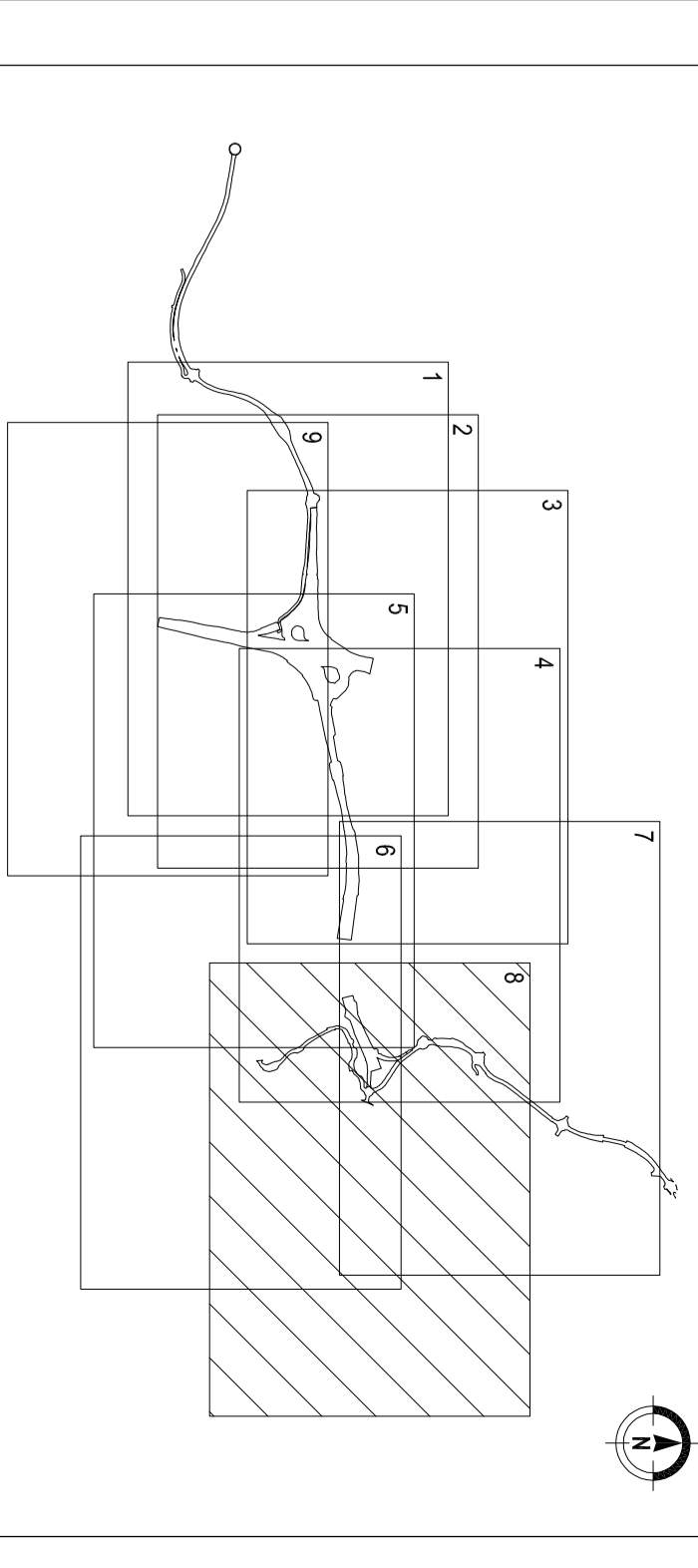
SIMBOLOGIA CATASTALE

[Green]	Storia
[Blue]	Storia
[Yellow]	Storia
[Pink]	Storia
[Purple]	Storia
[Brown]	Storia
[Light Blue]	Storia
[Red]	Storia
[Yellow-Orange]	Storia
[Green]	Storia

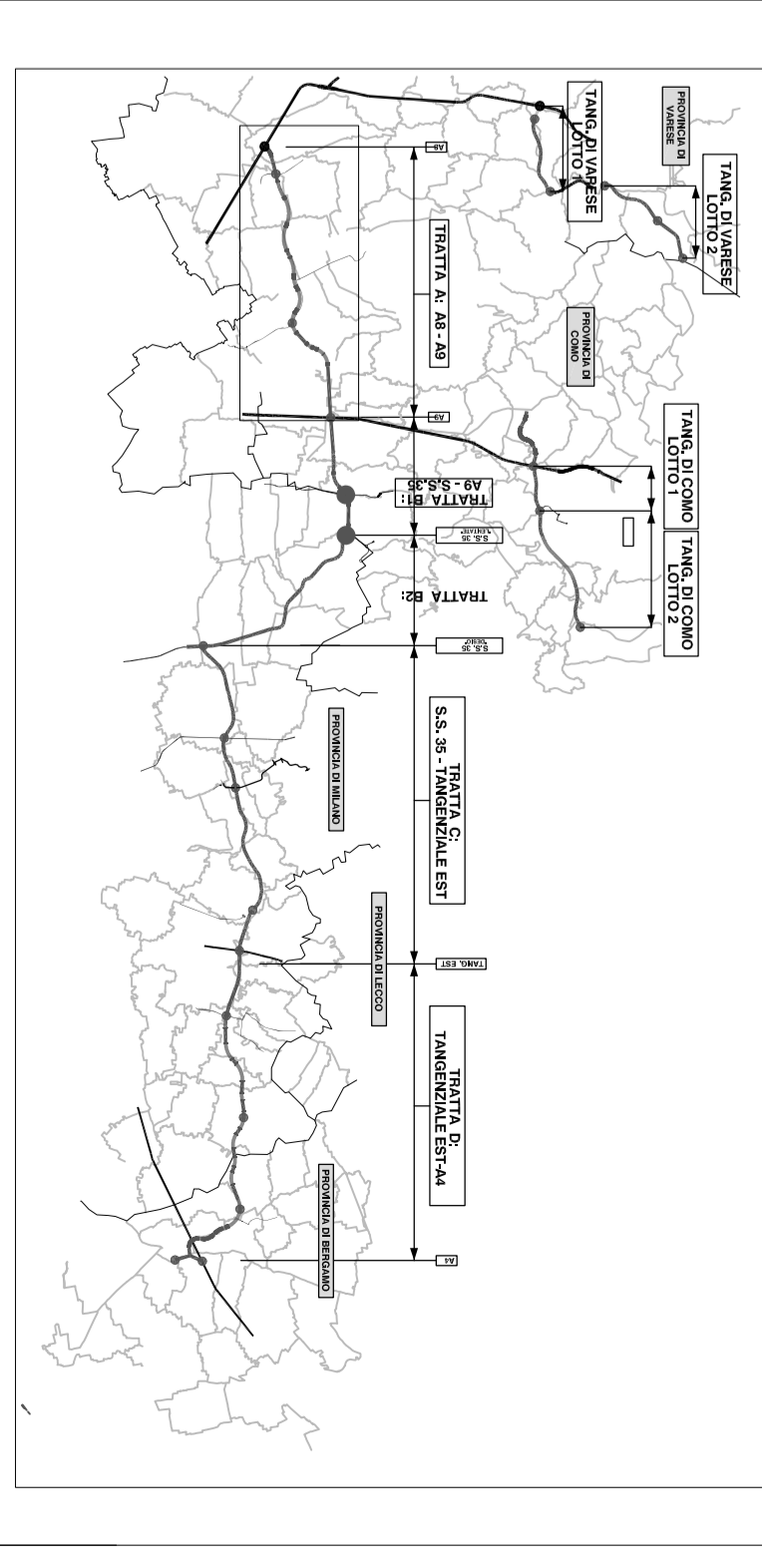
QUADRO DI UNIONE DEI FOGLI CATASTALI



QUADRO DI UNIONE DELLA TANGENZIALE DI COMO - LOTTO 1 - ASSE PRINCIPALE



QUADRO DI UNIONE GENERALE



COLLEGAMENTO AUTOSTRADALE

DAL LINEE-COMUNARE-VALDO DEL GAGGIULO E OPERE AD ESSO CONNESSE

PROGETTO DEFINITIVO

TRATTATA

ESPROPRI

ASSE PRINCIPALE

AGGIORNAMENTO PIANI PARTICELLARI D'ESPROPRIO ai sensi dell'art. 149 comma 6 D.lgs. 43/2001 - Tav. 8A

PROGETTO DEFINITIVO

ESPROPRI

ASSE PRINCIPALE

AGGIORNAMENTO PIANI PARTICELLARI D'ESPROPRIO ai sensi dell'art. 149 comma 6 D.lgs. 43/2001 - Tav. 8A