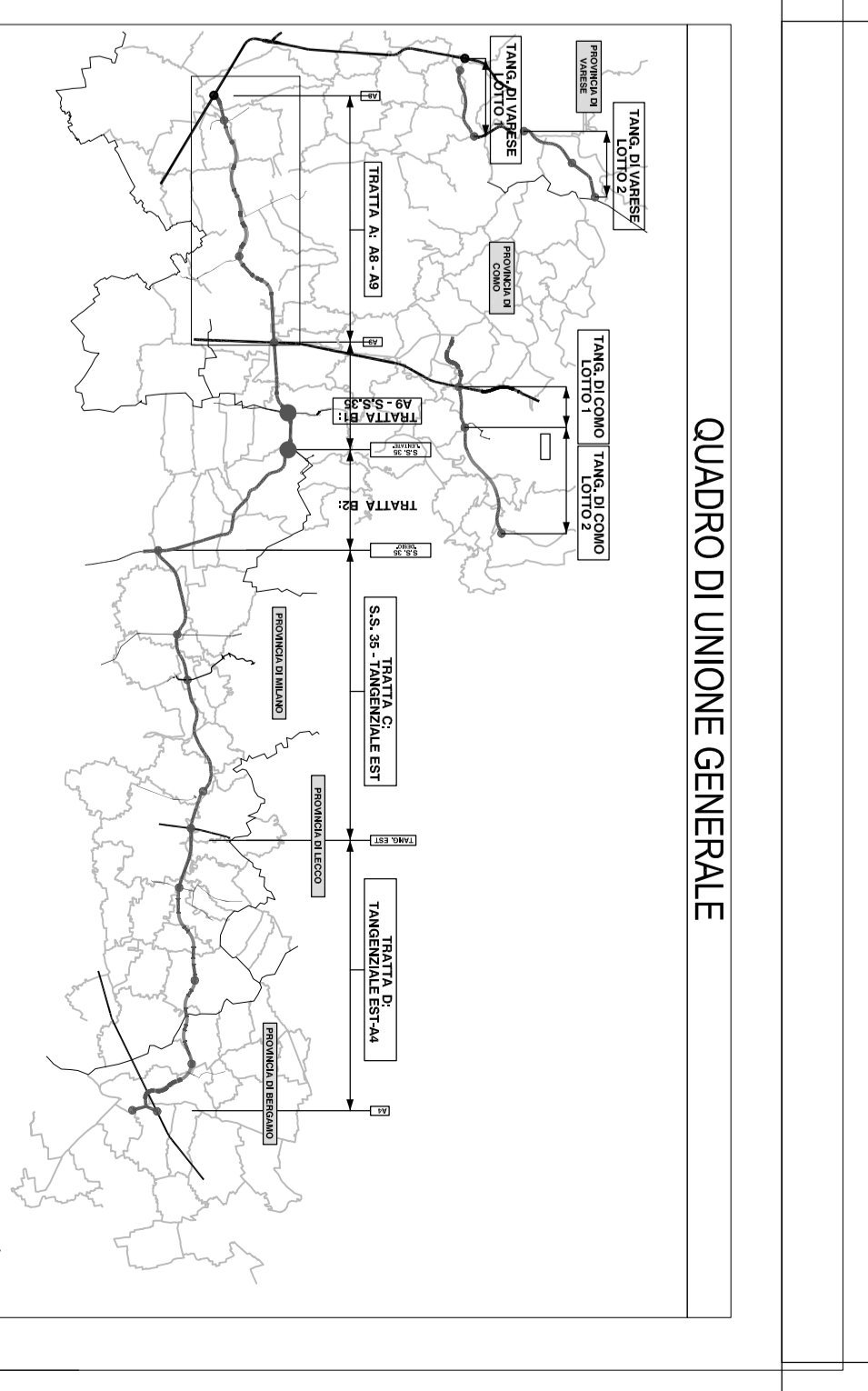
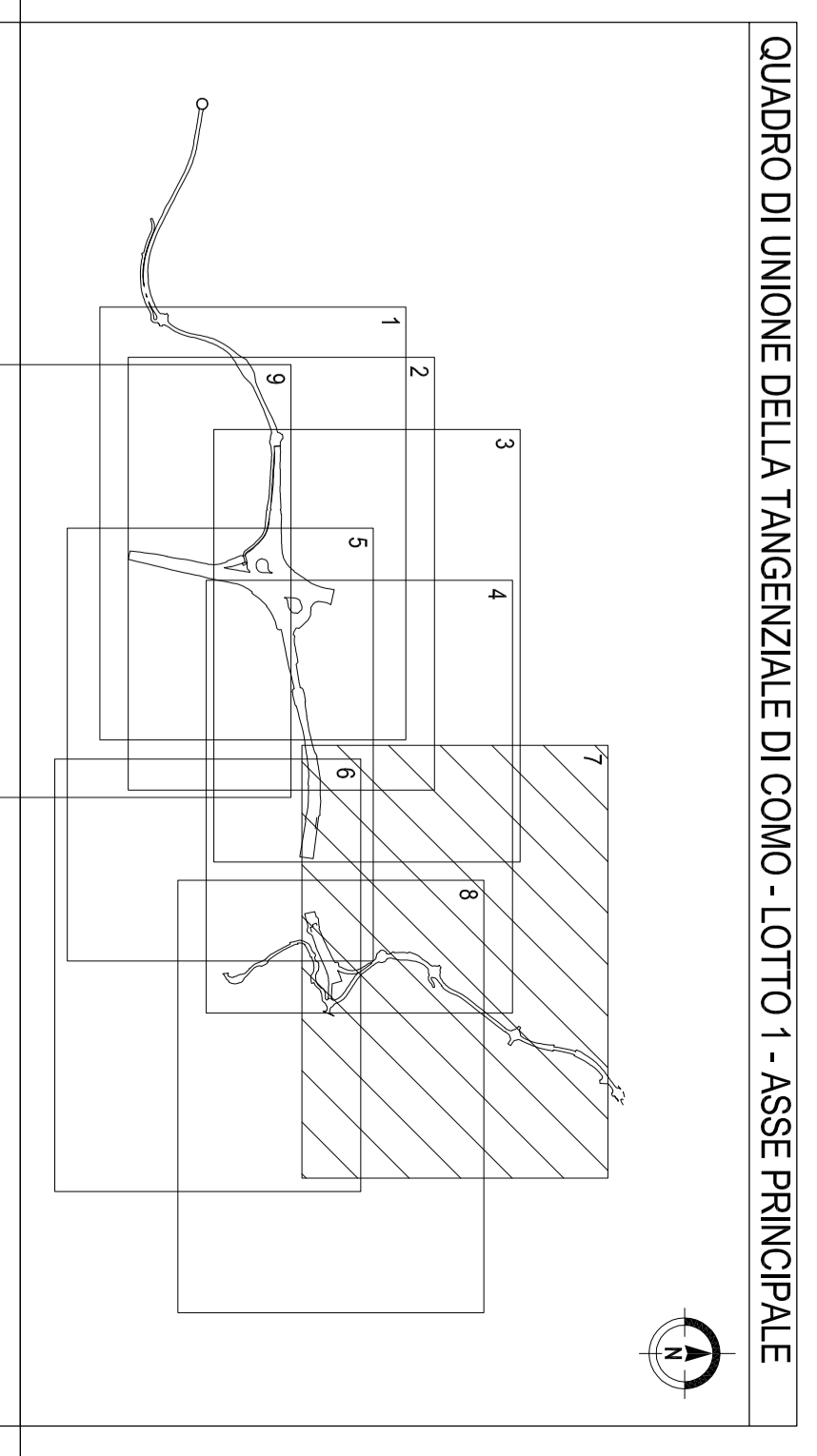
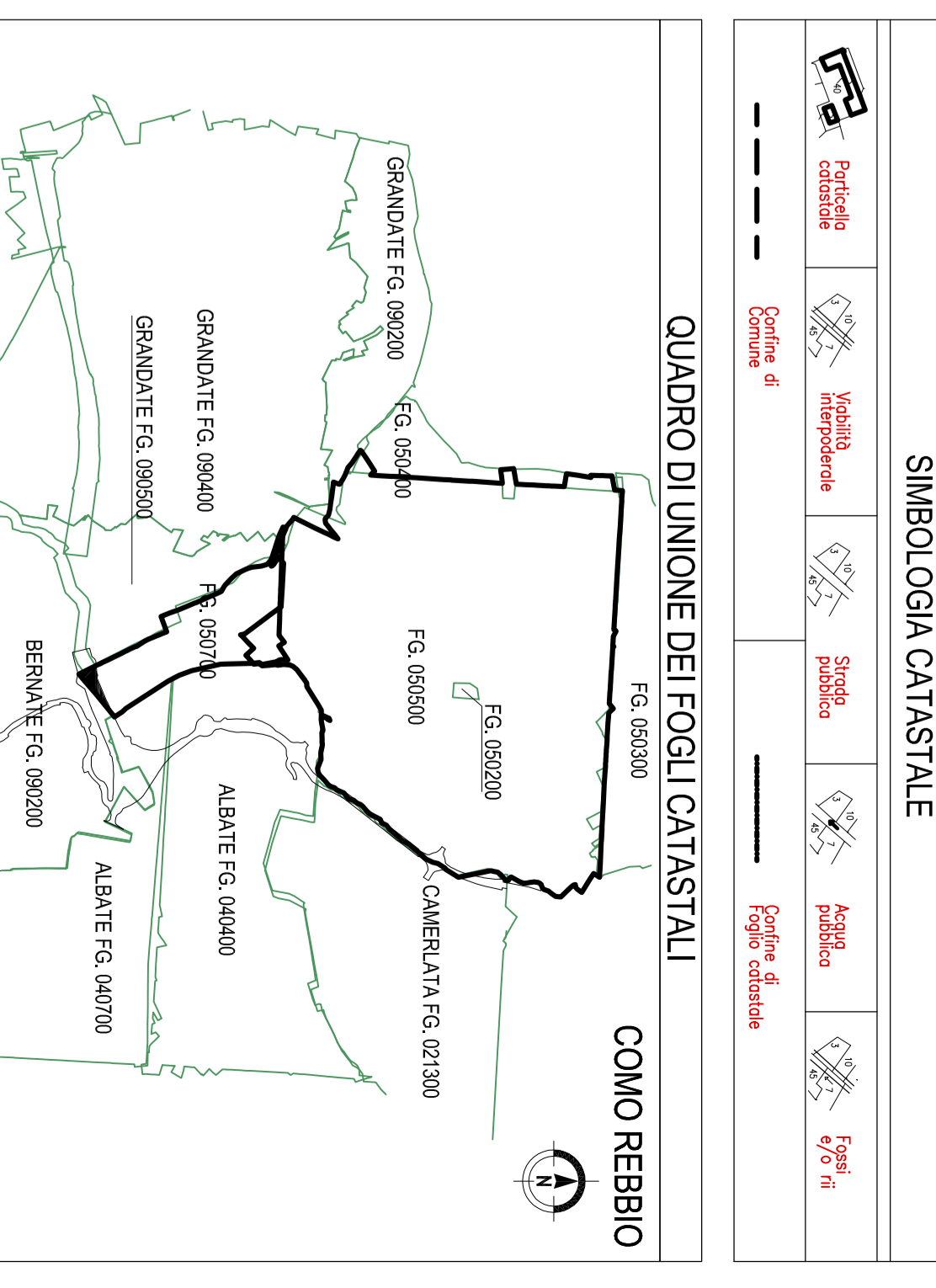




PROVINCIA DI COMO
 COMUNE DI COMO SEZ. REBBIO
 SCALA DI 1:2000

GRUPPO	COLORE	DESCRIZIONE
	[Pink]	STRADE PUBBLICHE
	[Grey]	FERROVIE
	[Light Blue]	CORSI D'ACQUA
ESISTENTE	[Red]	SEDE AUTOSTRADA PREDOMINANTIA LOMBARDA
	[Green]	SUPERFICI DA ESPROPRIARE PER DEVIAZIONE DI CORSI D'ACQUA E PER RISOLUZIONE DI INTERFERENZE
	[Purple]	SUPERFICI DA ESPROPRIARE PER OPERE DI QUALIFICAZIONE E PER OPERE DI QUALIFICAZIONE
	[Brown]	FABBRICATI DA DEMOLIRE
	[Dark Blue]	FABBRICATI DA ASSEVERARE
	[Yellow]	SUPERFICI DA ASSEVERARE PER RISOLUZIONE INTERFERENZE
	[Light Green]	SUPERFICI DA OCCUPARE TEMPORANEAMENTE (Art. 49 D.P.R. n° 327/2001)
	[White]	OPERA CONCESSA
	[Dark Green]	AREE PREVISTE NEL PIANO PARTICOLARE DEL PROGETTO DEFINITIVO APPROVATO CON DELIB. CHE N.97 DEL 06/11/09



COLLEGAMENTO AUTOSTRADALE			
DALLINE-COMUNARE-VALDO DEL GAGGILO E OPERE AD ESSO CONNESSE			
CONTR. DI INTERESSE PUBBLICO			
PROGETTO DEFINITIVO			
TRATTATA			
ESPROPRI			
ASSE PRINCIPALE			
ASSEGNAZIONE PIANI PARTICELLARI ESPROPRIATO ai sensi dell'art. 169 comma 6 D.lgs. 152/2006 - TAV 7/A			