

FOGLIO N. 050300

FOGLIO N. 050300

FOGLIO N. 050310

FOGLIO N. 050320

FOGLIO N. 050330

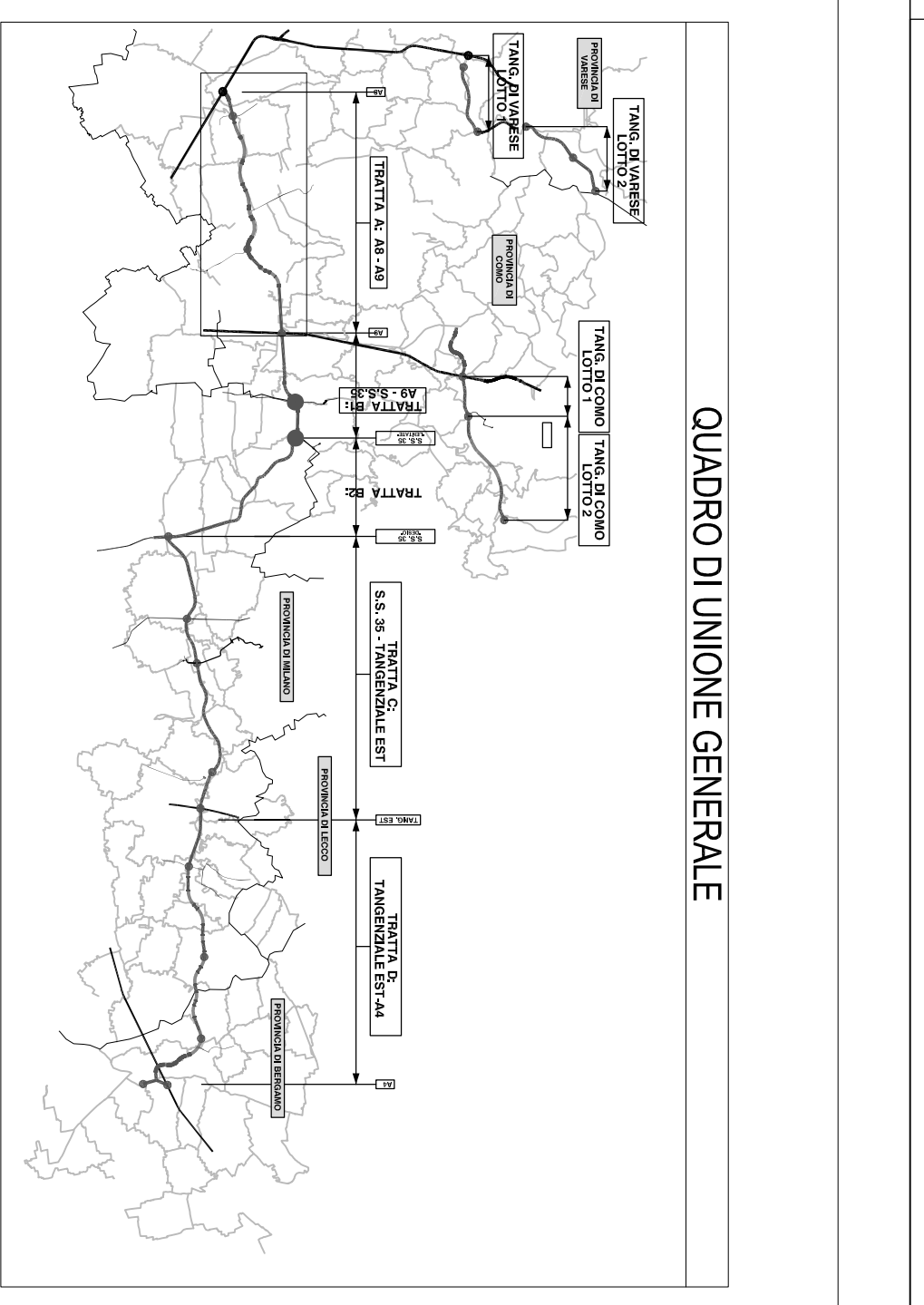
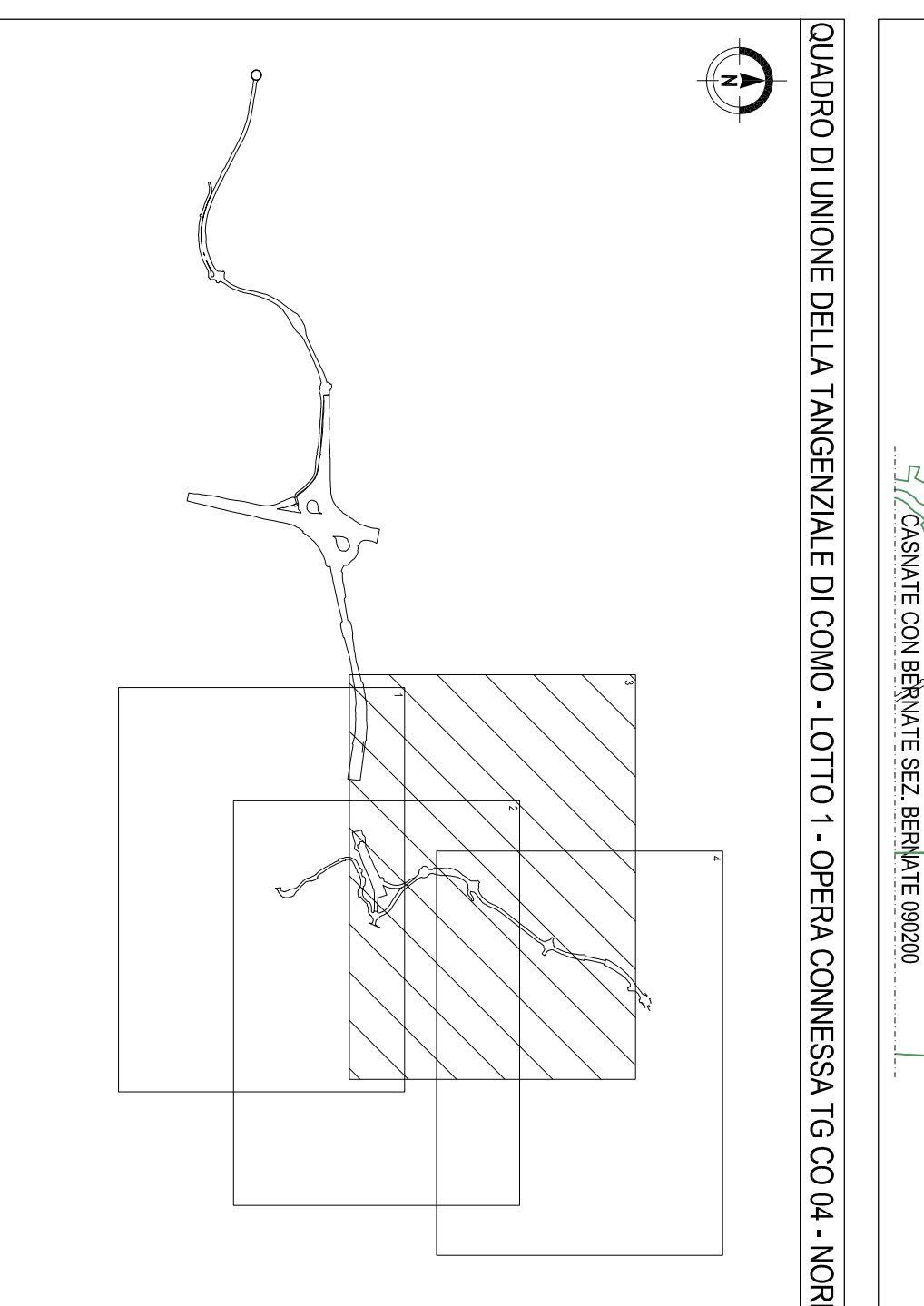
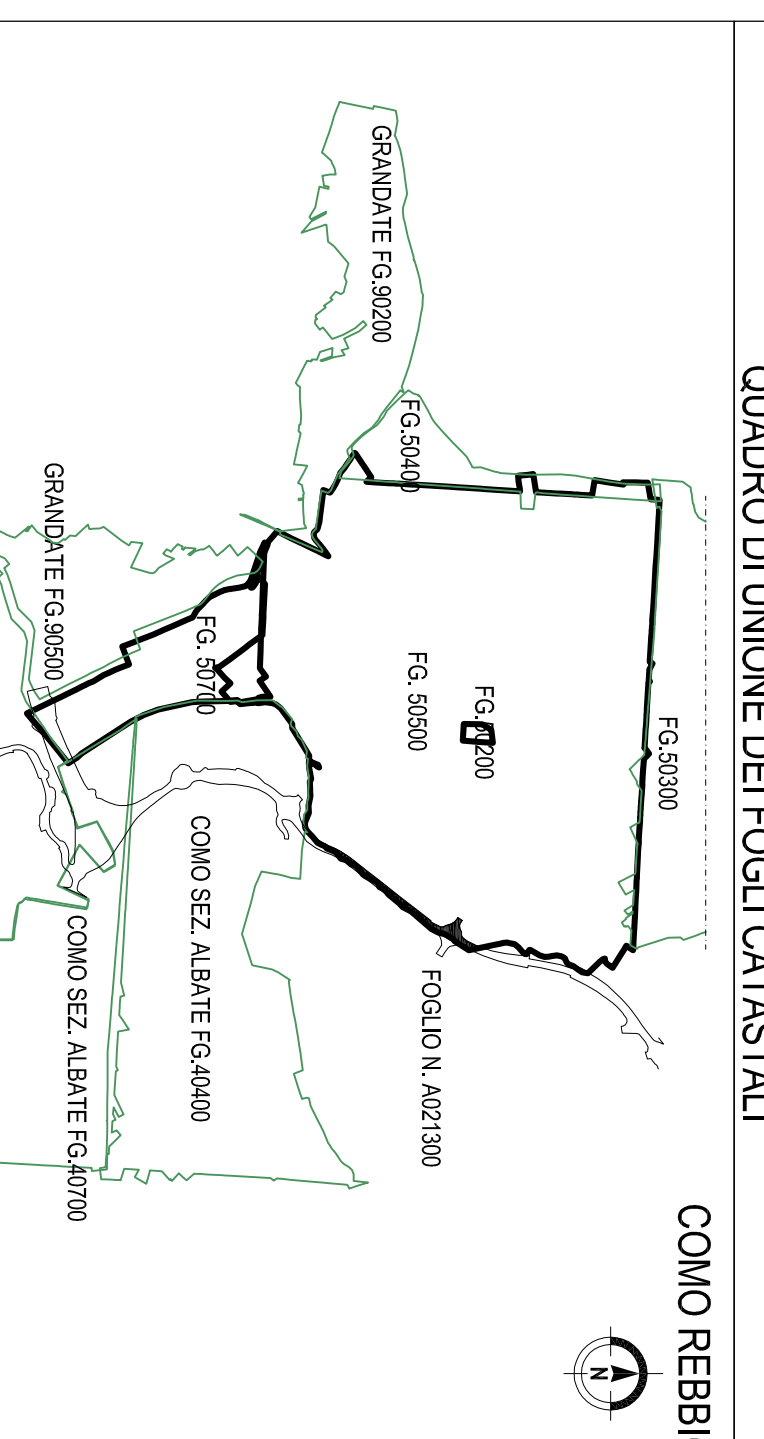
PROVINCIA DI COMO
COMUNE DI COMO - SEZ. REBBIO
SCALA DI 1:2000

SIMBOLOGIA DI PIANO PARTICELLARE

GRUPPO	COLORI	DESCRIZIONE
ESISTENTE	[Pink]	STRADE PUBBLICHE
	[Grey]	FERROVIE
	[Light Blue]	CORSI D'ACQUA
	[Light Green]	OPERA CONNESSA
ESPROPRI	[Green]	SUPERFICI DA ESPROPRIARE PER DOTAZIONE DI CORSI D'ACQUA E PER RISOLUZIONE DI INTERFERENZE
	[Magenta]	SUPERFICI DA ESPROPRIARE PER OPERE DI MIGLIORAZIONE E PER OPERE DI RIGRAFIERAZIONE
	[Hatched]	FABBRICATI DA DEMOLIRE
ALTRI TITOLI	[Brown]	SUPERFICI DA ASSEVERARE
	[Purple]	SUPERFICI DA ASSEVERARE PER RISOLUZIONE INTERFERENZE
	[Yellow]	SUPERFICI DA OCCUPARE TEMPORANEAMENTE (Art. 49 D.P.R. n. 327/2001)
	[Light Green]	AREE PREVISTE NEL PIANO PARTICELLARE DEL PROGETTO DEFINITIVO APPROVATO CON DELIB. C.P.E. N.97 DEL 06/11/09

SIMBOLOGIA CATASTALE

Area di urbanistica	Strada di urbanistica	Ferrovia di urbanistica	Corsia di urbanistica	Edificio di urbanistica
Comune di urbanistica	Comune di urbanistica	Comune di urbanistica	Comune di urbanistica	Comune di urbanistica



COLLECIONAMENTO AUTOSTRADALE

DALME-CONIO-VAIARE-EVALICO DEL GAGGIOLLO E OPERE AD ESSO CONNESSE

PROGETTO DEFINITIVO

TRATTATA

ESPROPRIA

OPERA CONNESSA HA

AGGIORNAMENTO PIANI PARTICELLARI D'ESPROPRIO ai sensi dell'art. 189 comma 6 D.G.R. 18/2006 - Tav. 3/A