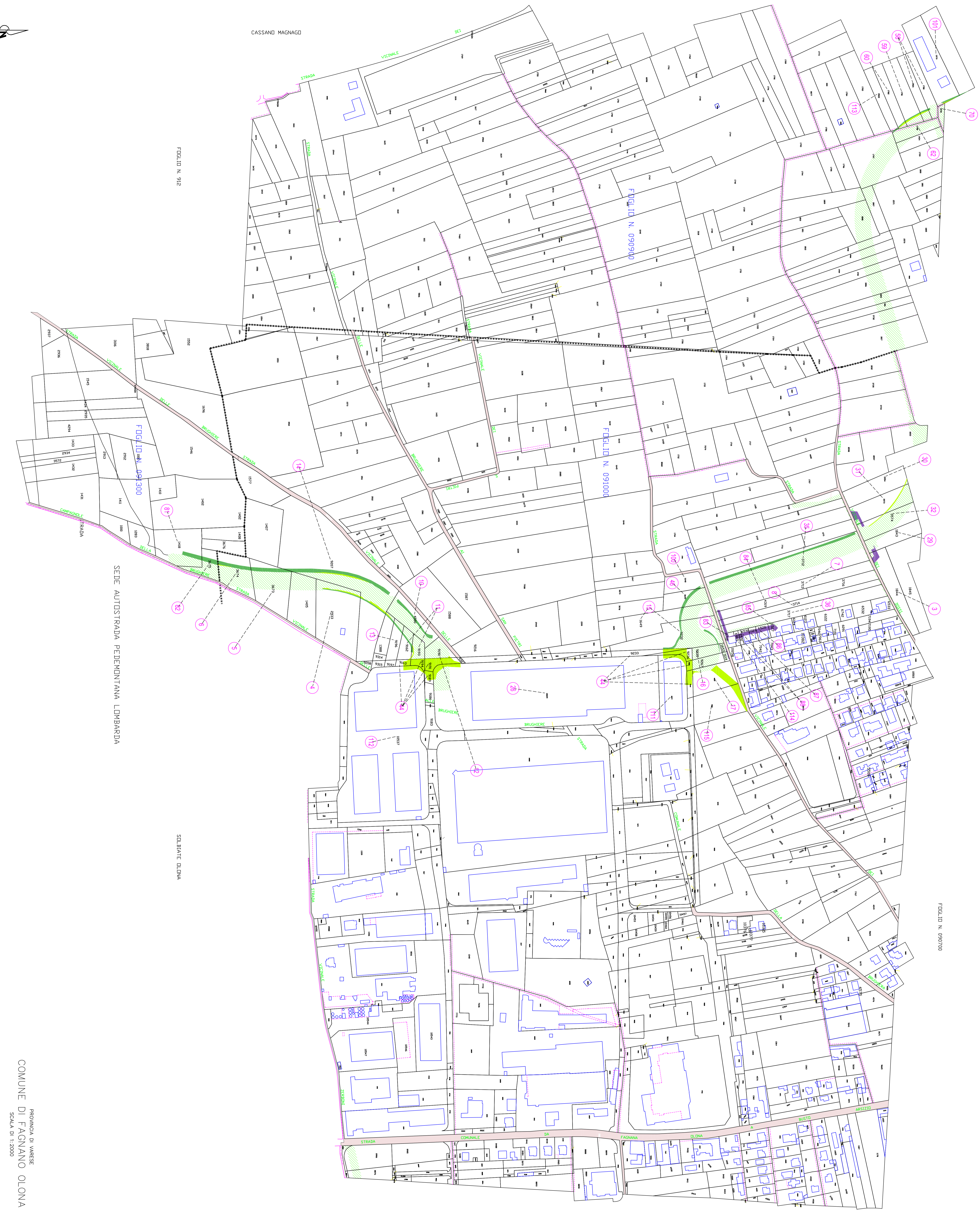


FOGLIO N. 099600



FOGLIO N. 099700

FOGLIO N. 912

SOLBATE OLONA

FOGLIO N. 091100

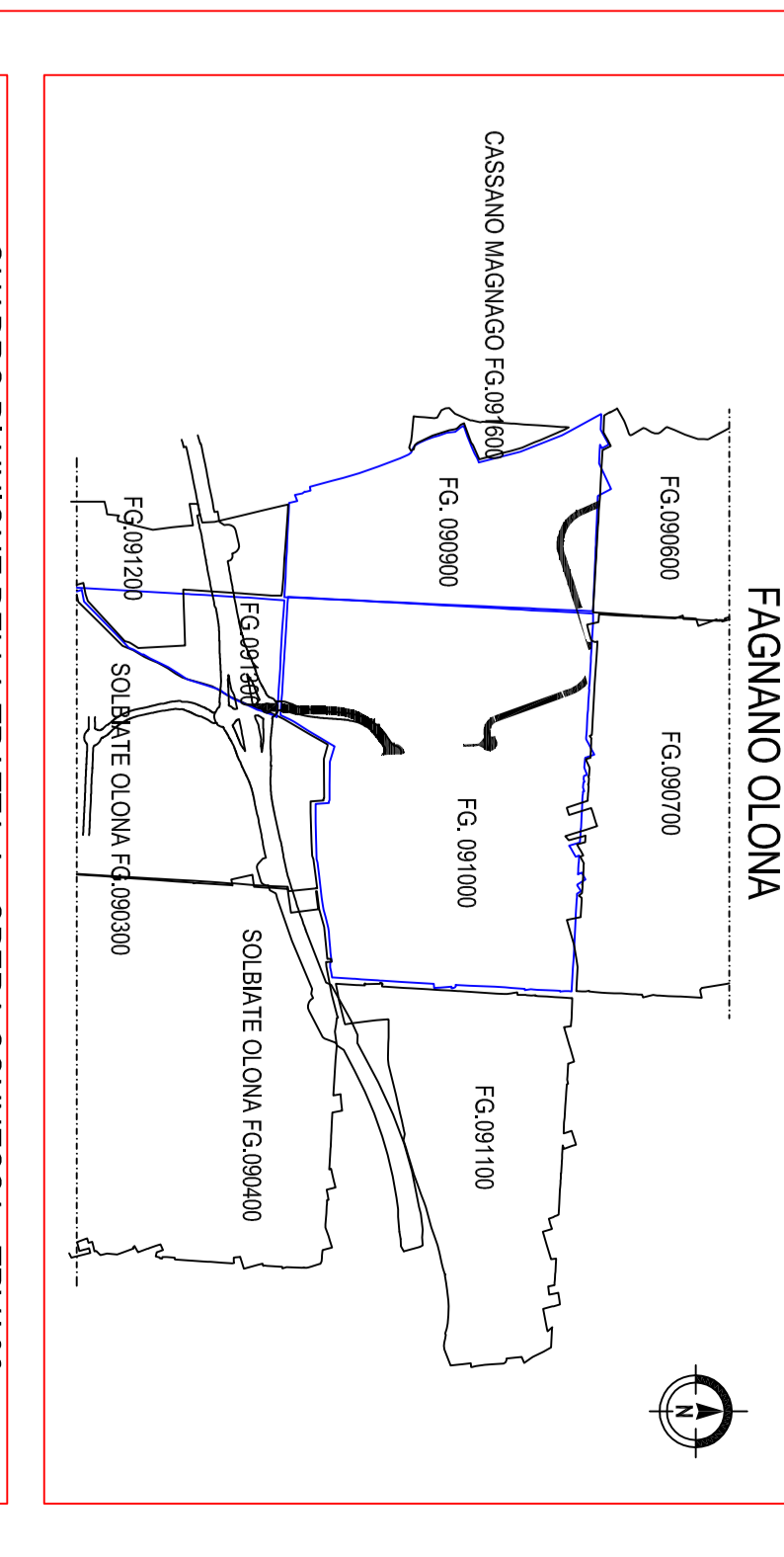
PROVINCIA DI VARESE  
COMUNE DI FAGNANO OLONA  
SCALA DI 1:2000

**Simbologia di Piano Particolare**

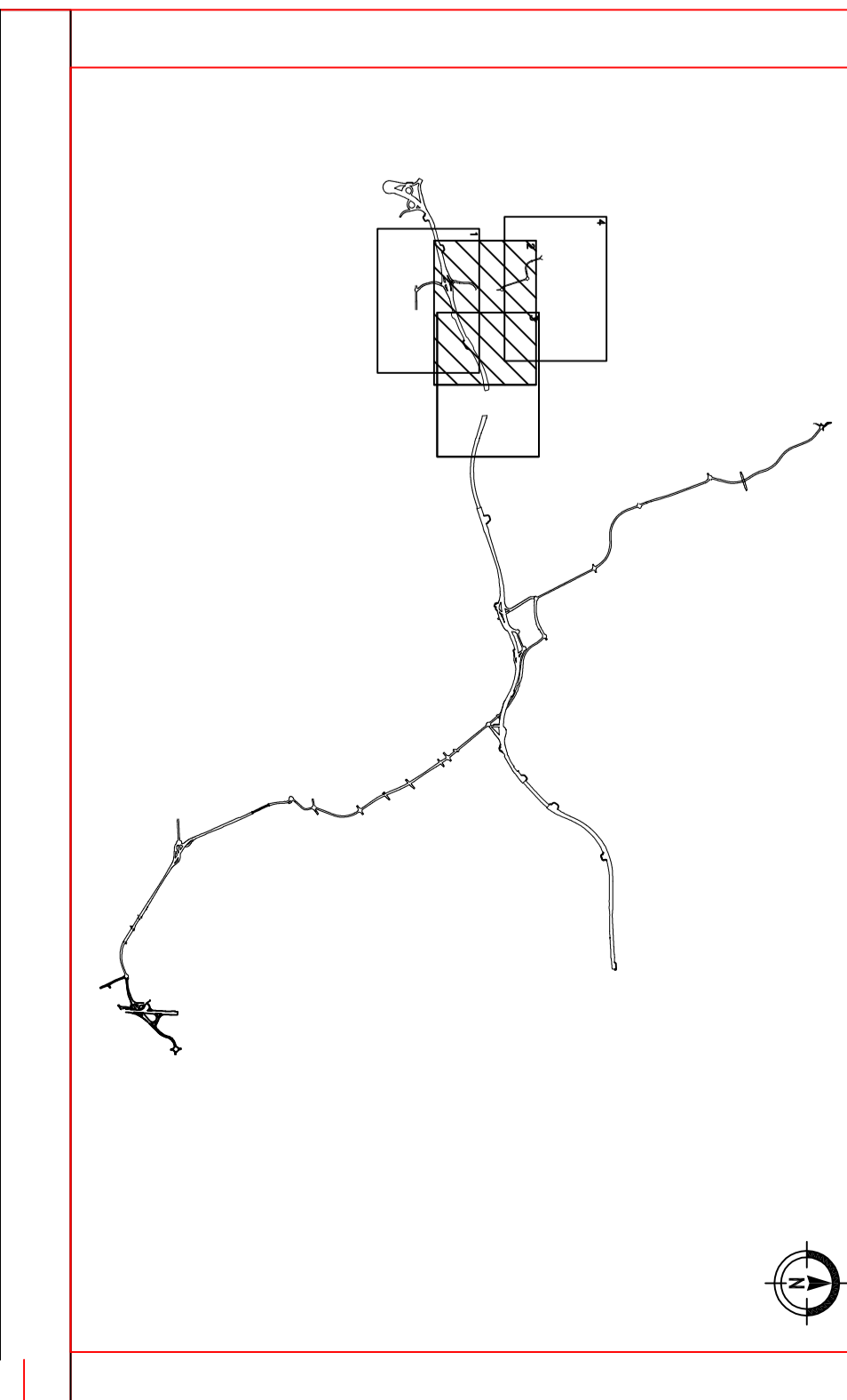
GRUPPO	COLORE	DESCRIZIONE
	[Light Blue]	STRADE PUBBLICHE
ESISTENTE	[Grey]	FERROVIE
	[Light Blue]	CORSI D'ACQUA
	[Light Green]	OPERA CONNESSA
ESPROPRI	[Yellow]	SUPERFICI DA ESPROPRIARE PER DEQUAZIONE DI CORSI D'ACQUA E PER RISOLUZIONE DI INTERFERENZE
	[Purple]	SUPERFICI DA ESPROPRIARE PER OPERE DI INTINGAZIONE E PER OPERE DI RQUALIFICAZIONE
	[Light Green]	FABBRICATI DA DEMOLIRE
ALTRI TITOLI	[Brown]	SUPERFICI DA ASSEGNARE
	[Light Blue]	SUPERFICI DA ASSEGNARE PER RISOLUZIONE INTERFERENZE
	[Yellow]	SUPERFICI DA OCCUPARE TEMPORANEAMENTE (Art. 49 D.P.R. n° 327/2001)
	[Light Green]	AREE PREVISTE NEL PIANO PARTICOLARE DEL PRODOTTO DEFINITIVO APPROVATO CON DELIB. C.P.E. N.97 DEL 06/11/09

**Simbologia Catastrale**

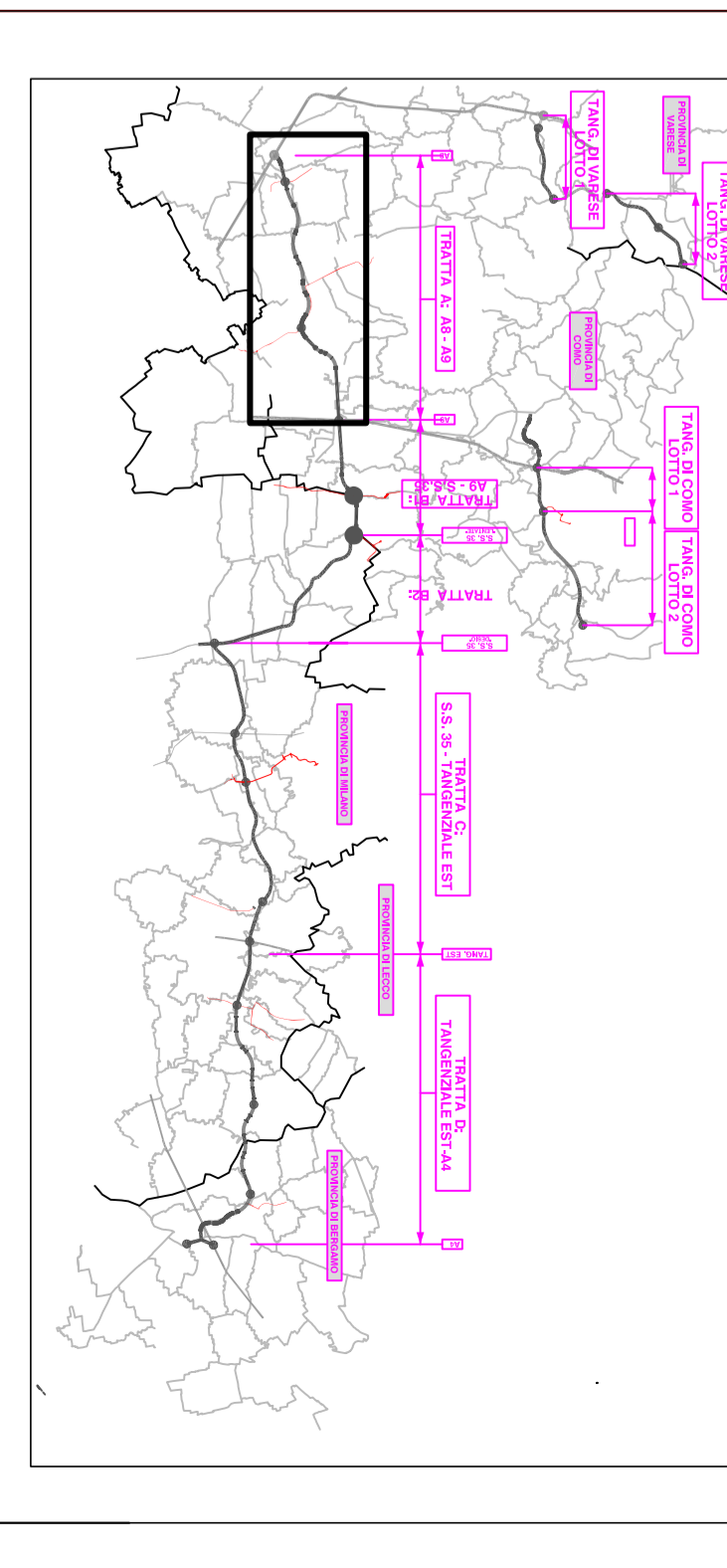
Simbolo	Descrizione
[Red Line]	Perimetro Catastrale
[Blue Line]	Confini di Comune
[Black Line]	Confini di Comune
[Grey Line]	Confini di Comune
[Green Line]	Confini di Comune



QUADRO DI UNIONE DELLA TRATTA A - OPERA CONNESSA - TRVIAS



**Quadro di unione generale**



**COLLECAMENTO AUTOSTRADALE**

**DALMINE-COMO-VARESE-VIALCO DEL GAGGIOLO E OPERE AD ESSO CONNESSE**

**OPERA CONNESSA TRVIAS**

**ESPROPRI**

**TRATTA A**

**AGGIORNAMENTO PIANI PARTICOLARI D'ESPROPRIO ai sensi dell'art. 149 comma 8 D.lgs. 43/2006 - TMV ZA**

PROGETTO DEFINITIVO

CONDIZIONE	LEGENDA
ESISTENTE	[Grey]
ESPROPRI	[Yellow]
OPERA CONNESSA	[Light Green]
TRATTA A	[Red]
ALTRI TITOLI	[Brown]
SUPERFICI DA ASSEGNARE	[Light Blue]
SUPERFICI DA OCCUPARE TEMPORANEAMENTE	[Yellow]
AREE PREVISTE NEL PIANO PARTICOLARE DEL PRODOTTO DEFINITIVO	[Light Green]

PROVINCIA DI VARESE  
COMUNE DI FAGNANO OLONA  
SCALA DI 1:2000