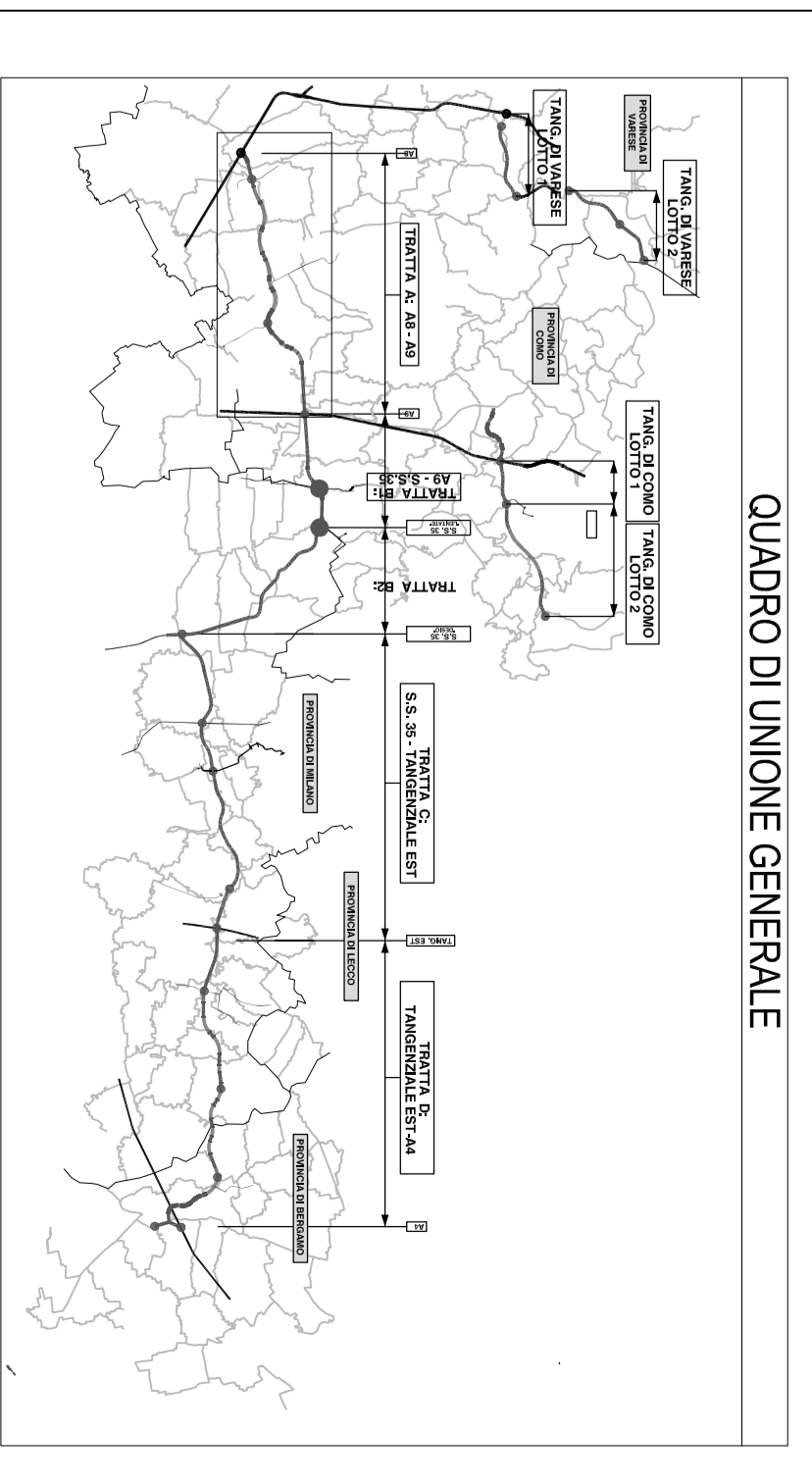
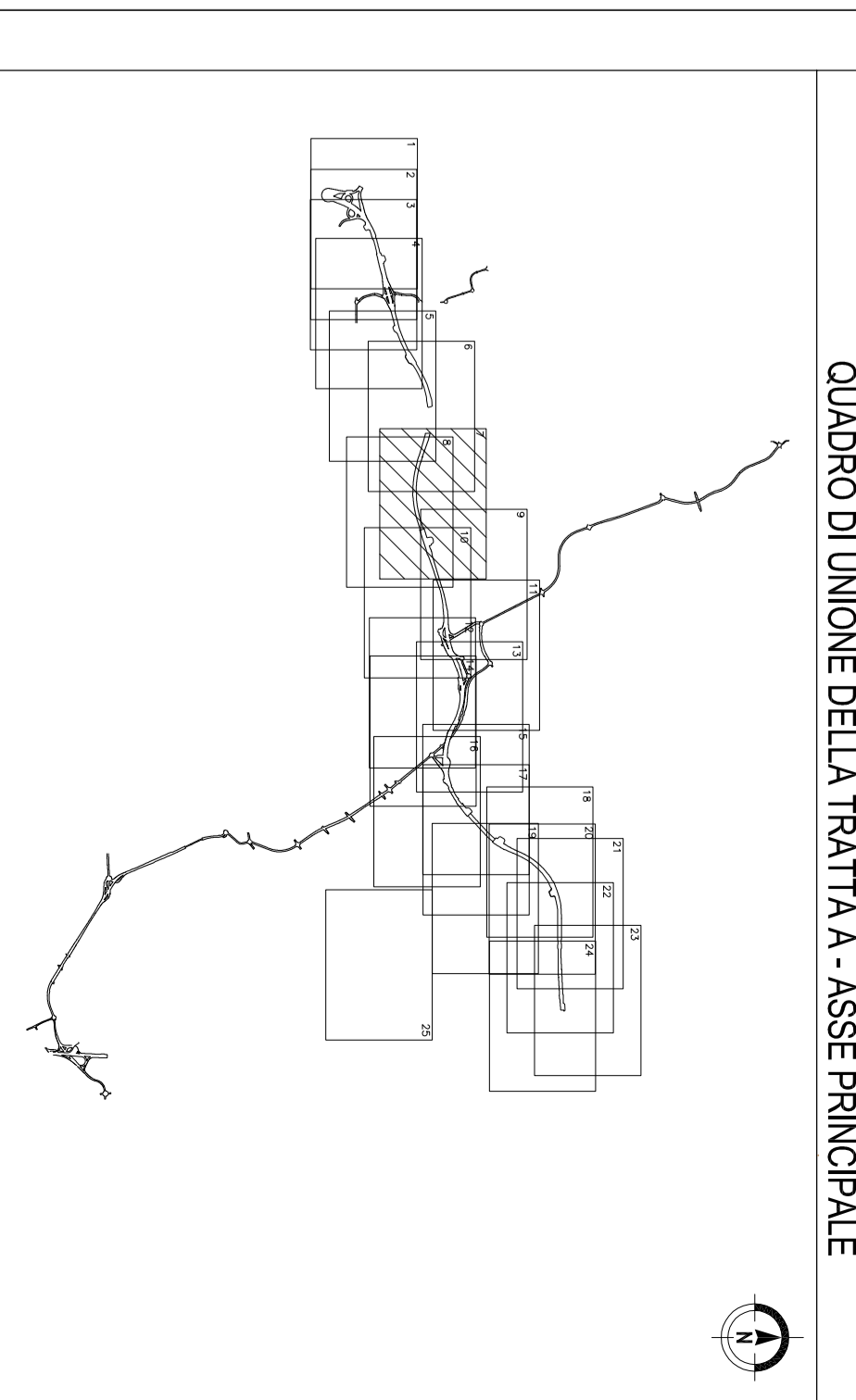
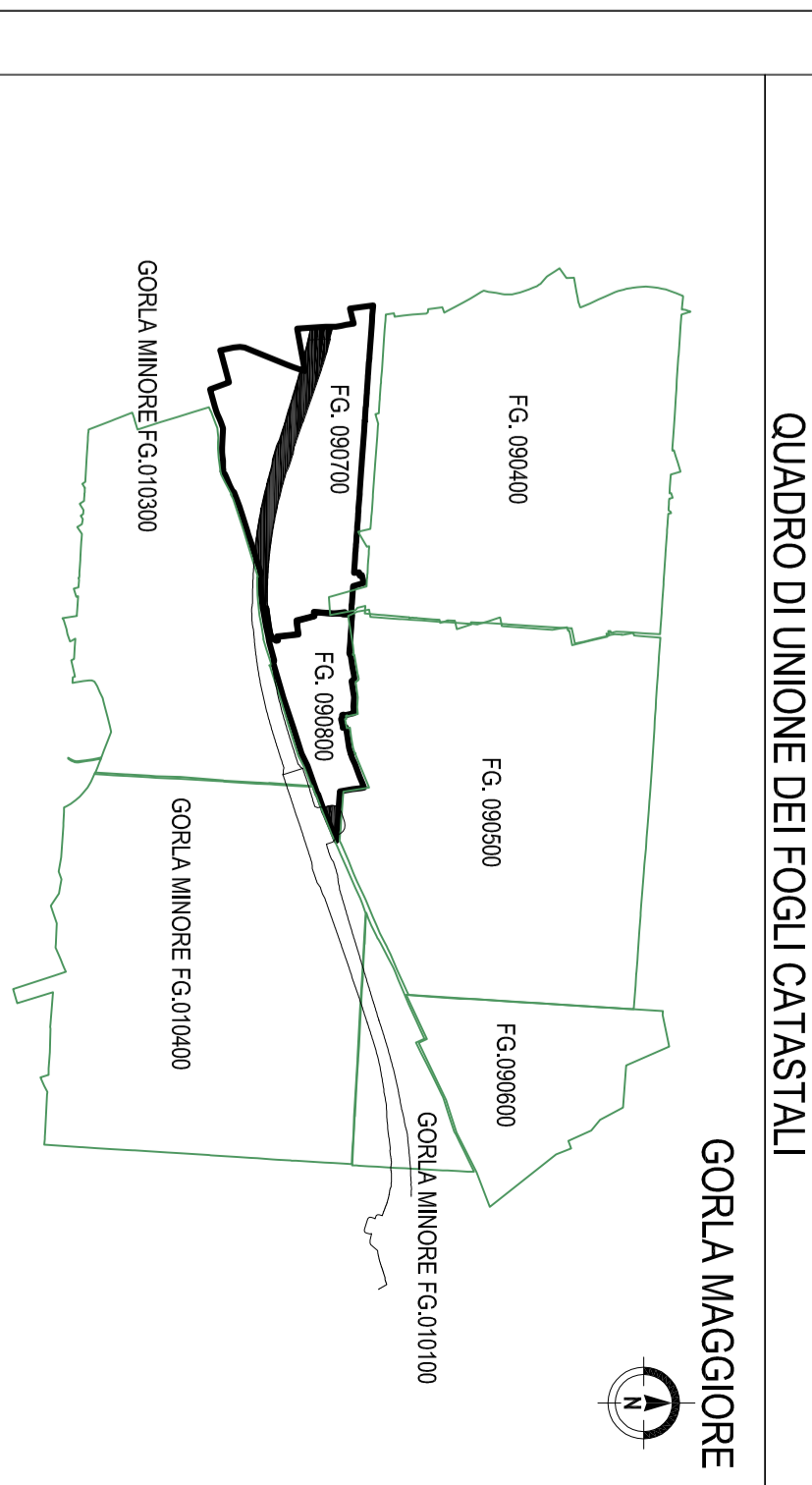


GRUPPO	COLORE	DESCRIZIONE
		STRADE PUBBLICHE
		FERROVIE
		CORSI D'ACQUA
		SEDE AUTOSTRADA REGIONALE LOMBARDA
		SUPERFICI DA ESPROPRIARE PER DEQUAZIONE DI CORSI D'ACQUA E PER RISOLUZIONE DI INTERFERENZE
		SUPERFICI DA ESPROPRIARE PER OPERE DI MANUTENZIONE E PER OPERE DI RIQUALIFICAZIONE
		FABBRICATI DA DEMOLIRE
		SUPERFICI DA ASSEVERARE
		SUPERFICI DA ASSEVERARE PER RISOLUZIONE INTERFERENZE
		SUPERFICI DA OCCUPARE TEMPORANEAMENTE (Art. 49 D.P.R. n° 327/2001)
		AREE PREVISTE NEL PIANO PARTICELLARE DEL PROGETTO DEFINITIVO APPROVATO CON DELIB. C.P.E. N.97 DEL 06/11/09

SIMBIOLOGIA CATASTALE	
	Comune di
	Comune di
	Comune di
	Comune di
	Comune di
	Comune di
	Comune di
	Comune di
	Comune di
	Comune di
	Comune di



COMUNE DI GORLA MAGGIORE

COLLEGAMENTO AUTOSTRADALE
DAL COMUNE DI VARESE AL VALICO DEL GAGGIOLLO E OPERE AD ESSO CONNESSE
 PROGETTO DEFINITIVO
TRATTATA

ASSE PRINCIPALE
AGGIORNAMENTO PIANI PARTICELLARI D'ESPROPRIO ai sensi dell'art. 189 comma 8 D.Lgs. 43/2006 - TAV 7/A

REVISIONI	REVISIONE	DATA	CAUSA
1	ES	11/01/2011	ES
2	ES	11/01/2011	ES
3	ES	11/01/2011	ES
4	ES	11/01/2011	ES
5	ES	11/01/2011	ES
6	ES	11/01/2011	ES
7	ES	11/01/2011	ES
8	ES	11/01/2011	ES
9	ES	11/01/2011	ES
10	ES	11/01/2011	ES
11	ES	11/01/2011	ES
12	ES	11/01/2011	ES
13	ES	11/01/2011	ES
14	ES	11/01/2011	ES
15	ES	11/01/2011	ES
16	ES	11/01/2011	ES
17	ES	11/01/2011	ES
18	ES	11/01/2011	ES
19	ES	11/01/2011	ES
20	ES	11/01/2011	ES
21	ES	11/01/2011	ES
22	ES	11/01/2011	ES
23	ES	11/01/2011	ES
24	ES	11/01/2011	ES
25	ES	11/01/2011	ES
26	ES	11/01/2011	ES
27	ES	11/01/2011	ES
28	ES	11/01/2011	ES
29	ES	11/01/2011	ES
30	ES	11/01/2011	ES
31	ES	11/01/2011	ES
32	ES	11/01/2011	ES
33	ES	11/01/2011	ES
34	ES	11/01/2011	ES
35	ES	11/01/2011	ES
36	ES	11/01/2011	ES
37	ES	11/01/2011	ES
38	ES	11/01/2011	ES
39	ES	11/01/2011	ES
40	ES	11/01/2011	ES
41	ES	11/01/2011	ES
42	ES	11/01/2011	ES
43	ES	11/01/2011	ES
44	ES	11/01/2011	ES
45	ES	11/01/2011	ES
46	ES	11/01/2011	ES
47	ES	11/01/2011	ES
48	ES	11/01/2011	ES
49	ES	11/01/2011	ES
50	ES	11/01/2011	ES
51	ES	11/01/2011	ES
52	ES	11/01/2011	ES
53	ES	11/01/2011	ES
54	ES	11/01/2011	ES
55	ES	11/01/2011	ES
56	ES	11/01/2011	ES
57	ES	11/01/2011	ES
58	ES	11/01/2011	ES
59	ES	11/01/2011	ES
60	ES	11/01/2011	ES
61	ES	11/01/2011	ES
62	ES	11/01/2011	ES
63	ES	11/01/2011	ES
64	ES	11/01/2011	ES
65	ES	11/01/2011	ES
66	ES	11/01/2011	ES
67	ES	11/01/2011	ES
68	ES	11/01/2011	ES
69	ES	11/01/2011	ES
70	ES	11/01/2011	ES
71	ES	11/01/2011	ES
72	ES	11/01/2011	ES
73	ES	11/01/2011	ES
74	ES	11/01/2011	ES
75	ES	11/01/2011	ES
76	ES	11/01/2011	ES
77	ES	11/01/2011	ES
78	ES	11/01/2011	ES
79	ES	11/01/2011	ES
80	ES	11/01/2011	ES
81	ES	11/01/2011	ES
82	ES	11/01/2011	ES
83	ES	11/01/2011	ES
84	ES	11/01/2011	ES
85	ES	11/01/2011	ES
86	ES	11/01/2011	ES
87	ES	11/01/2011	ES
88	ES	11/01/2011	ES
89	ES	11/01/2011	ES
90	ES	11/01/2011	ES
91	ES	11/01/2011	ES
92	ES	11/01/2011	ES
93	ES	11/01/2011	ES
94	ES	11/01/2011	ES
95	ES	11/01/2011	ES
96	ES	11/01/2011	ES
97	ES	11/01/2011	ES
98	ES	11/01/2011	ES
99	ES	11/01/2011	ES
100	ES	11/01/2011	ES



PROVINCIA DI VARESE
 COMUNE DI GORLA MAGGIORE
 SCALA DI 1:2000

