PROVINCIA DI COMO

COMUNE DI LIMIDO COMASCO

SCALA DI 1:2000

SIMBOLOGIA DI PIANO PARTICELLARE

GRUPPO	COLORE	DESCRIZIONE
ESISTENTE	(rosa)	STRADE PUBBLICHE
	(grigio)	FERROVIE
	(azzurro)	CORSI D'ACQUA
ESPROPRI	(rosso)	SEDE AUTOSTRADA PEDEMONTANA LOMBARDA
	(magenta)	SUPERFICI DA ESPROPRIARE PER DEVIAZIONE DI CORSI D'ACQUA E PER RISOLUZIONE DI INTERFERENZE
	(verde)	SUPERFICI DA ESPROPRIARE PER OPERE DI MITIGAZIONE E PER OPERE DI RIQUALIFICAZIONE
ALTRI TITOLI	(tratteggio)	FABBRICATI DA DEMOLIRE
	(marrone)	SUPERFICI DA ASSERVIRE
	(viola)	SUPERFICI DA ASSERVIRE PER RISOLUZIONE INTERFERENZE
	(giallo)	SUPERFICI DA OCCUPARE TEMPORANEAMENTE (Art. 49 D.P.R. n° 327/2001)
	(verde chiaro tratteggiato)	AREE PREVISTE NEL PIANO PARTICELLARE DEL PROGETTO DEFINITIVO APPROVATO CON DELIB. CIPE N.97 DEL 06/11/09

SIMBOLOGIA CATASTALE

Particella catastale — Viabilità interpoderale — Strada pubblica — Acqua pubblica — Fossi e/o rii

Confine di Comune — Confine di Foglio catastale

QUADRO DI UNIONE DEI FOGLI CATASTALI

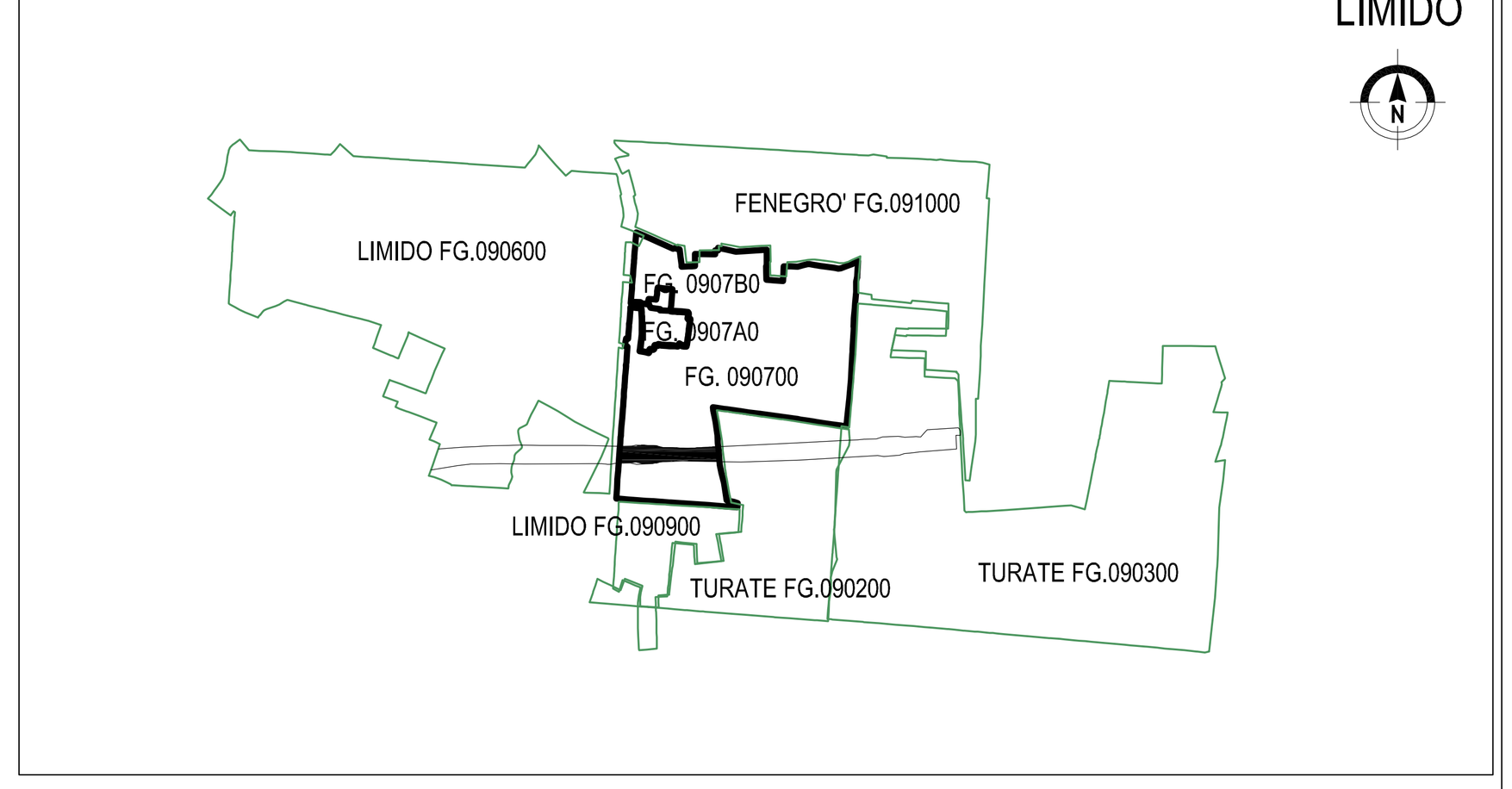

QUADRO DI UNIONE DELLA TRATTA A - ASSE PRINCIPALE

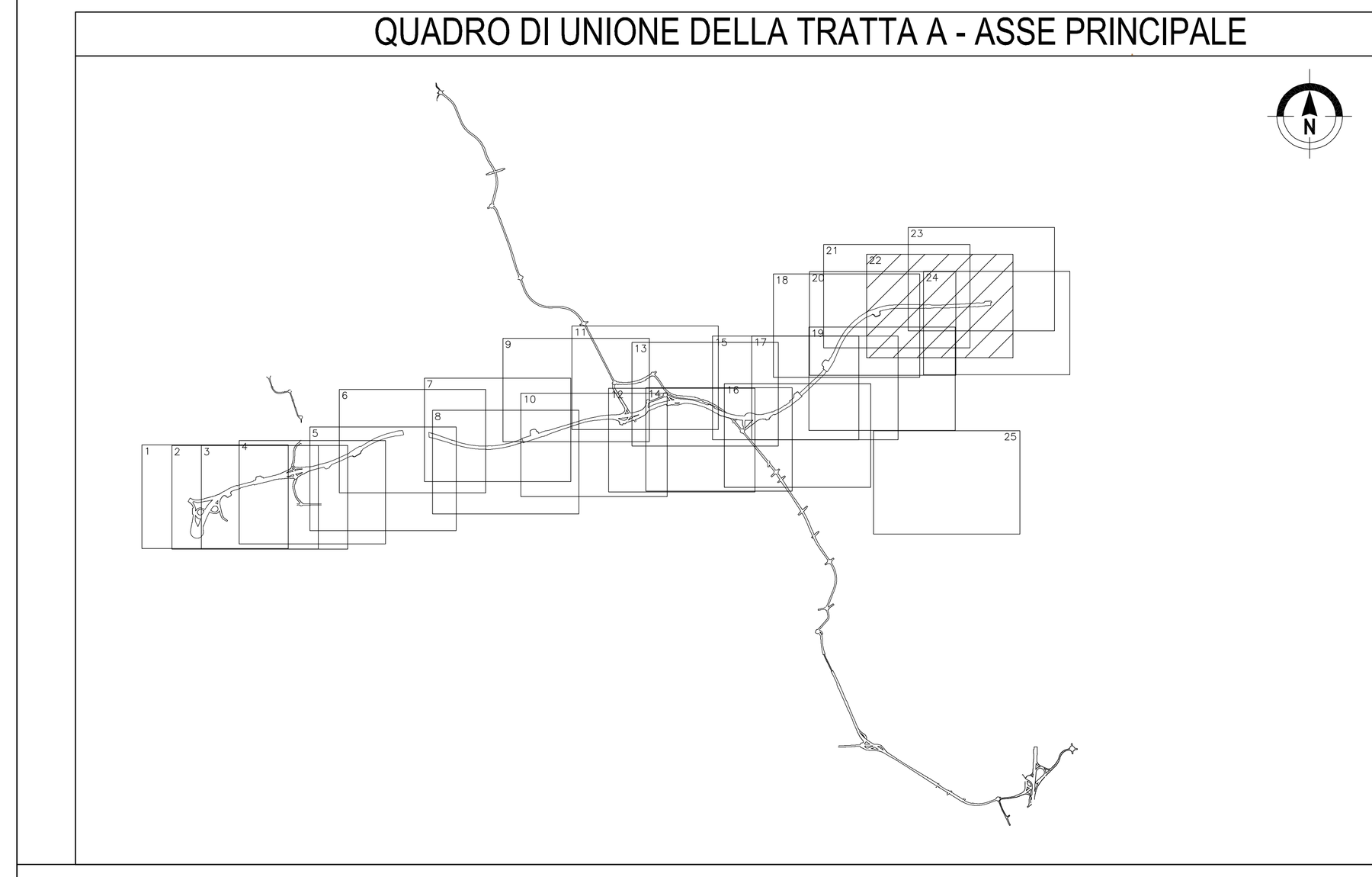

QUADRO DI UNIONE GENERALE

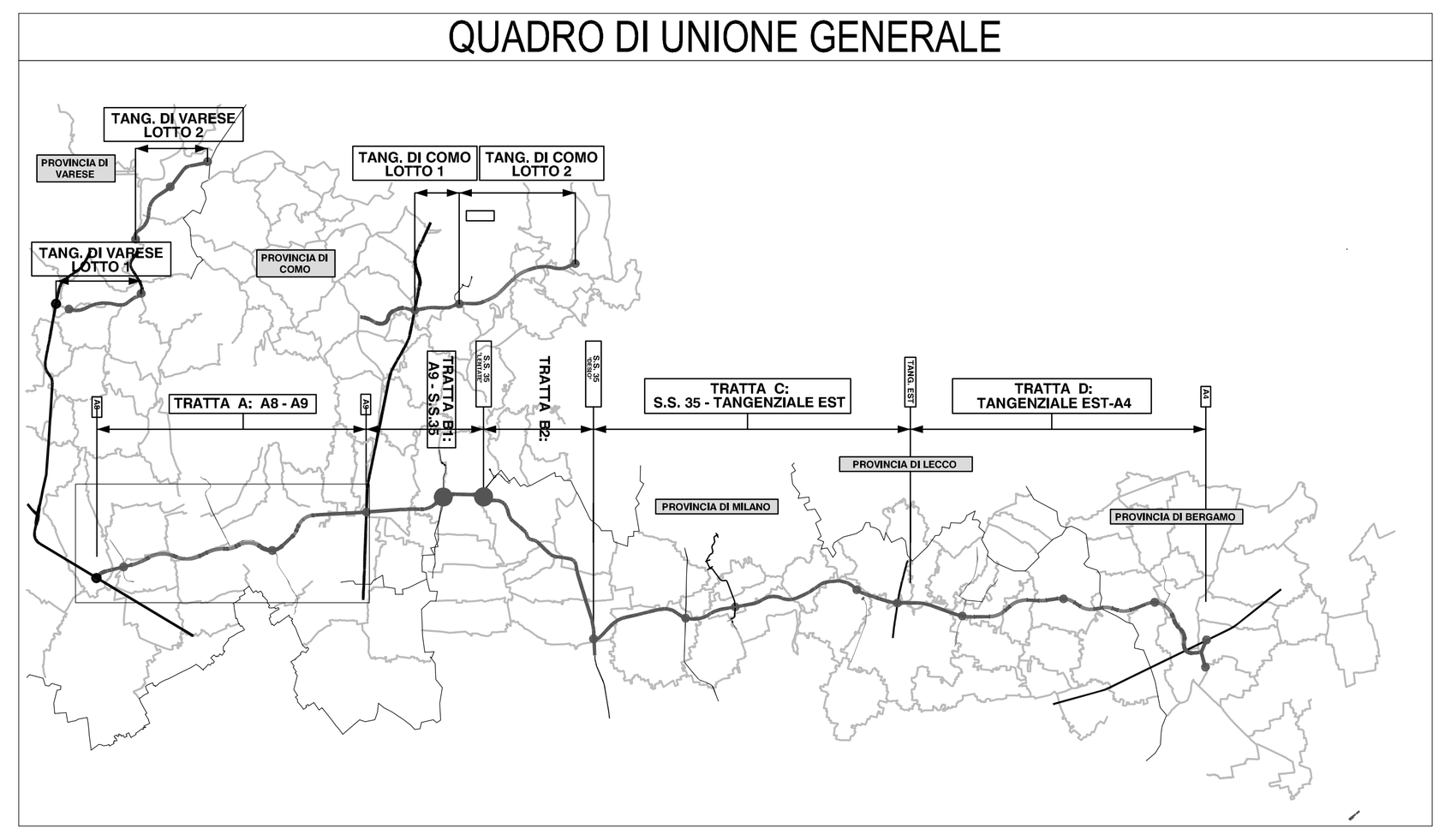

CONCESSIONI AUTOSTRADALI LOMBARDE — Autostrada Pedemontana Lombarda

COLLEGAMENTO AUTOSTRADALE

DALMINE-COMO-VARESE-VALICO DEL GAGGIOLO E OPERE AD ESSO CONNESSE

CODICE C.U.P. F11B06000270007

PROGETTO DEFINITIVO

TRATTA TA

ESPROPRI

ASSE PRINCIPALE

AGGIORNAMENTO PIANI PARTICELLARI D'ESPROPRIO ai sensi dell'art. 169 comma 6 D.lgs. 163/2006 - TAV. 22A

IDENTIFICAZIONE ELABORATO

FASE PROGETTUALE	AMBITO	TRATTA	CATEGORIA	OPERA	PARTE DI OPERA	TIPO ELABORATO	PROGRESSIVA	REVISIONE ESTERNA
D	ES	TA	A00	GE00	000	MP	046	A

WBS

SCALA 1:2000

CONTRAENTE GENERALE

Pedelombarda S.C.p.A. — IMPREGILO S.p.A., ASTALDI S.p.A., IMPRESA PIZZAROTTI & C. S.p.A., A.C.I. S.c.p.A.

Responsabile Servizi Tecnici: Dott. Ing. Rossano Passerini

IL PROGETTISTA

Raggruppamento Temporaneo di Prestatori di Servizi: TECHNITAL S.p.A. - SPEA S.p.A. - ROCKSOIL S.p.A. - GRPA S.p.A. - PROGINVEST S.r.l.

Responsabile di progetto ed incaricato dell'integrazione fra le varie prestazioni: Dott. Ing. Massimo Raccosta

DATA	DESCRIZIONE	REV.
GIU. 2010	EMISSIONE	A
		B
		C
		D

ELABORAZIONE PROGETTUALE

Il Direttore Tecnico: Dott. Ing. Massimo Raccosta

REDATTO: Ing. A. Grassi — CONTROLLATO: Ing. M. Galardi — APPROVATO: Ing. E. Cantoni

CONCEDENTE: CONCESSIONI AUTOSTRADALI LOMBARDE

CONCESSIONARIO: Autostrada Pedemontana Lombarda — Direttore Tecnico: Dott. Ing. Giuliano Lorenzi; Alta Sorveglianza: Dott. Ing. Francesco Domanico; Referente Tecnico: Dott. Ing. Andrea Menguzzi

VERIFICA E VALIDAZIONE: ITALSOCOTEC S.p.A., SOCOTEC S.p.A., CONTECO S.p.A.

Il presente documento non potrà essere copiato, riprodotto o altrimenti pubblicato in tutto o in parte senza il consenso scritto di Autostrada Pedemontana Lombarda S. p. A. Ogni utilizzo non autorizzato sarà perseguito a norma di legge.
This document may not be copied, reproduced or published either in part or entirely without the written permission of Autostrada Pedemontana Lombarda S. p. A. Unauthorized use will be prosecuted by law.