

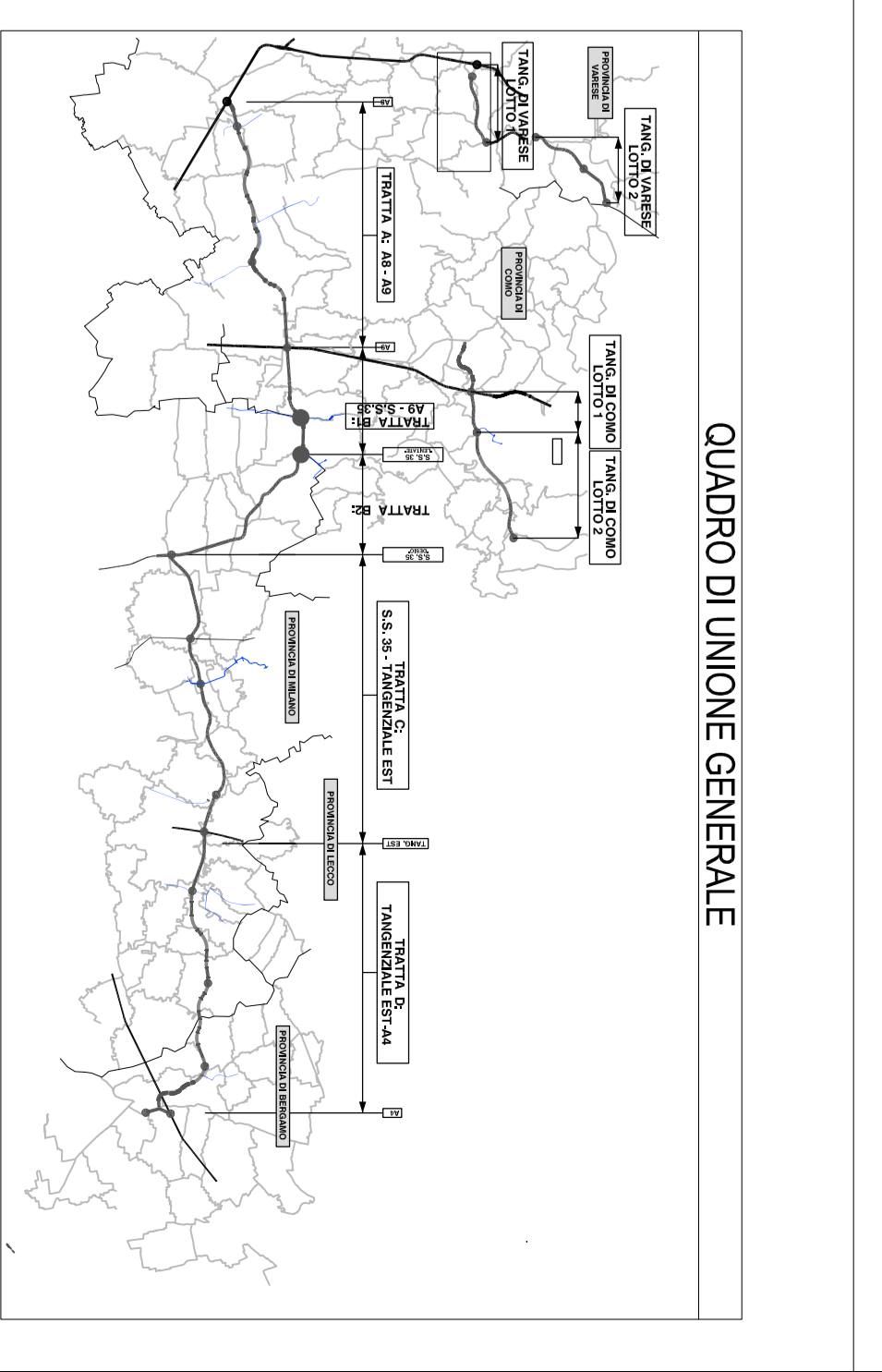
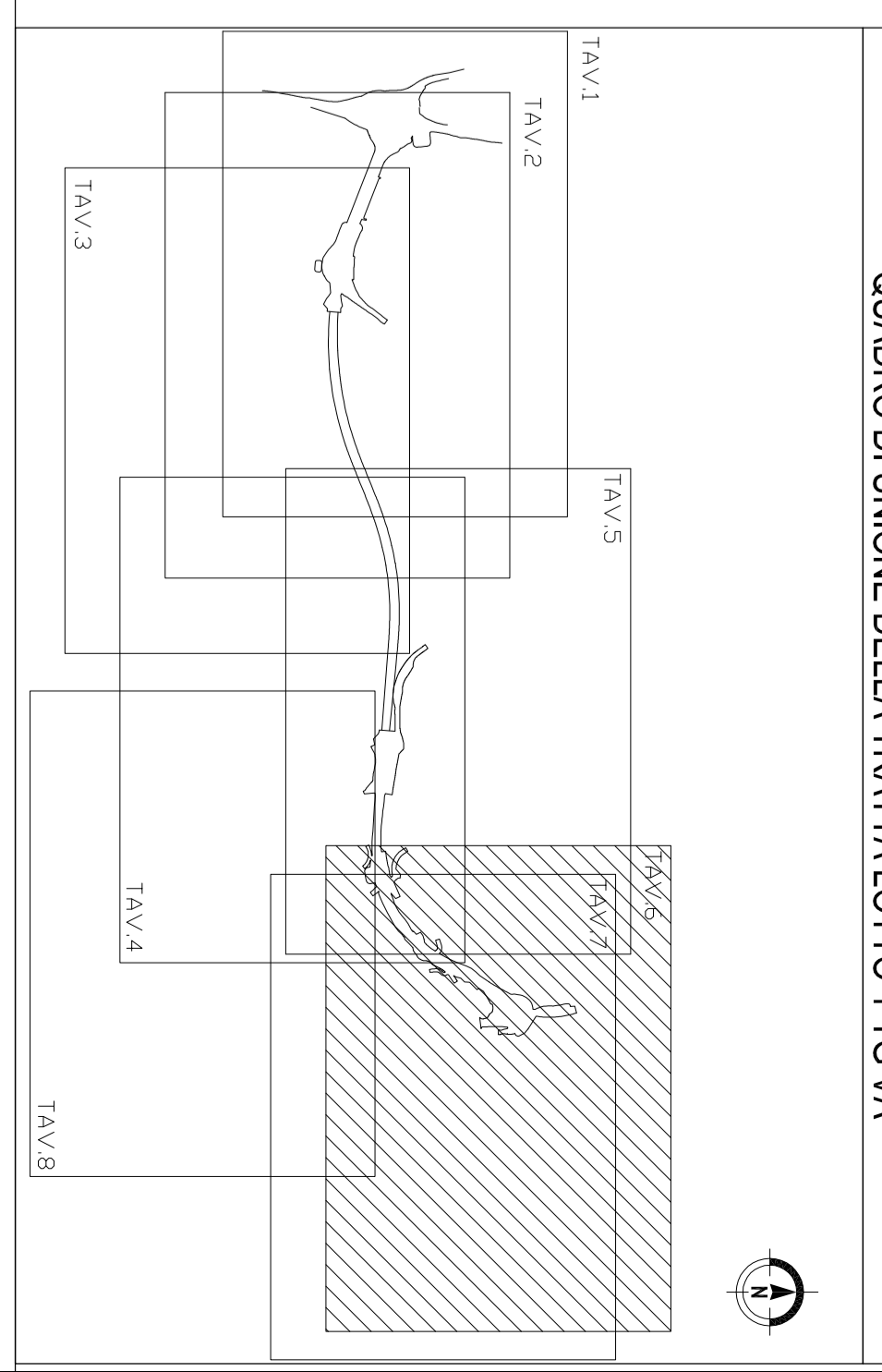
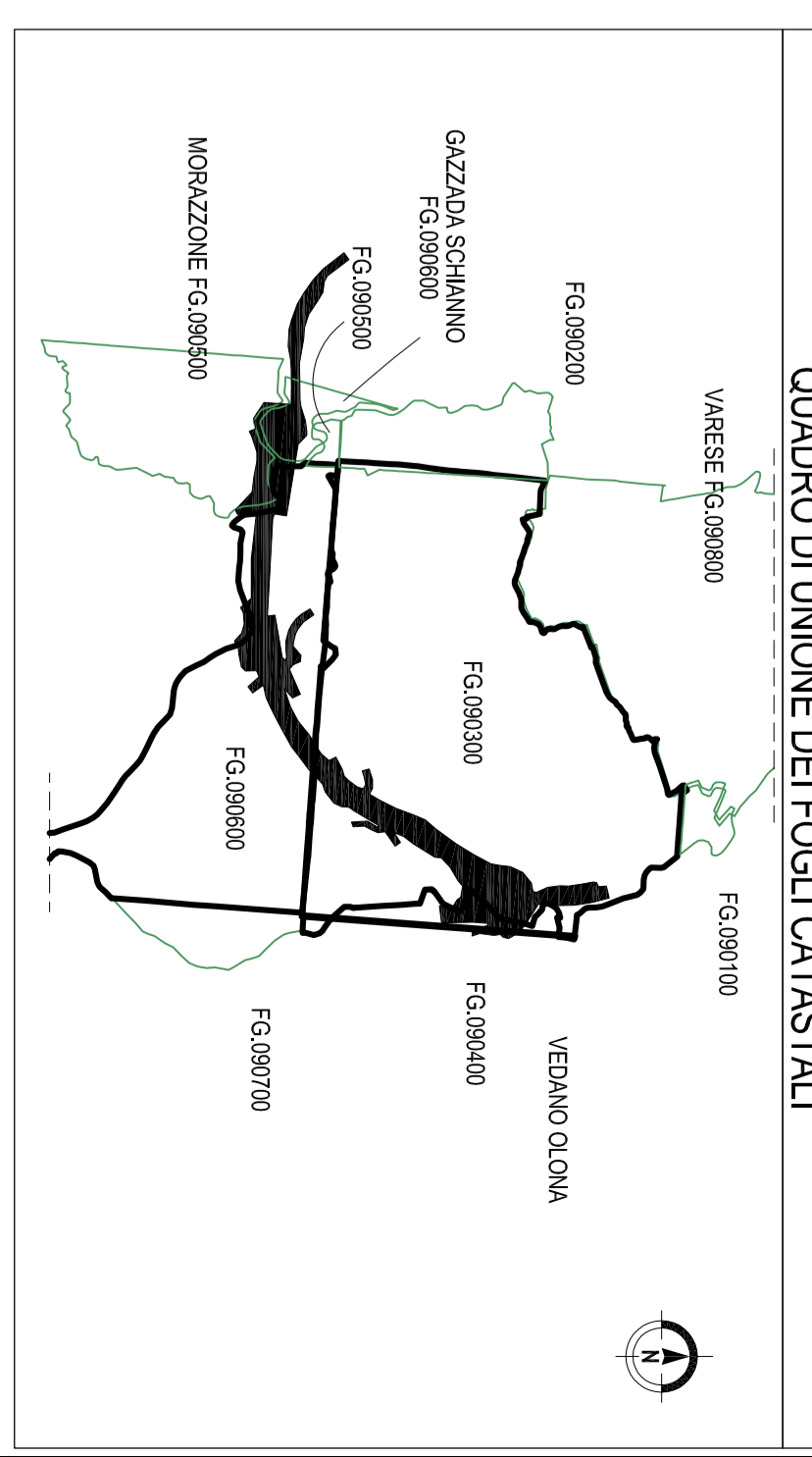


PROVINCIA DI VARESE
 COMUNE DI LOZZA
 SCALA DI 1:2000

GRUPPO	COLORE	DESCRIZIONE
ESISTENTE	[Color: Grey]	STRADE PUBBLICHE
	[Color: Grey]	FERROVIE
	[Color: Light Blue]	CORSI D'ACQUA
	[Color: Red]	SEDE AUTOSTRADA REGIONALE LOMBARDA
ESPROPRI	[Color: Yellow]	SUPERFICI DA ESPROPRIARE PER DEQUAZIONE DI CORSI D'ACQUA E PER RISOLUZIONE DI INTERFERENZE
	[Color: Green]	SUPERFICI DA ESPROPRIARE PER OPERE DI AMMOZZIONE E PER OPERE DI RIQUALIFICAZIONE
	[Color: Purple]	FABBRICATI DA DEMOLIRE
ALTRI TITOLI	[Color: Brown]	SUPERFICI DA ASSEVERARE
	[Color: Brown]	SUPERFICI DA ASSEVERARE PER RISOLUZIONE INTERFERENZE
	[Color: Yellow]	SUPERFICI DA OCCUPARE TEMPORANEAMENTE (Art. 49 D.P.R. n° 327/2001)
	[Color: Green]	AREE PREVISTE NEL PIANO PARTICELARE DEL PRODOTTO DEFINITIVO APPROVATO CON DELIB. CDE N.97 DEL 08/11/09

Simbologia Catastrale

[Symbol: Building]	Edificio
[Symbol: Tree]	Area boschiva
[Symbol: Water]	Area acquosa
[Symbol: Road]	Strada
[Symbol: Railway]	Ferrovia
[Symbol: River]	Corso d'acqua
[Symbol: Boundary]	Confine di Comune e Foglio Catastrale



COLLEGAMENTO AUTOSTRADALE
 DAL LINE-COMO-VARESE-VIALCO DEL GAGGIOLLO E OPERE AD ESSO CONNESSE
 PRODOTTO DEFINITIVO

ASSE PRINCIPALE - COMUNE DI LOZZA (VA)
 ESPROPRI
 TRATTA

AGGIORNAMENTO PIANI PARTICELARI D'ESPROPRIO ai sensi dell'art. 189 comma 8 D.Lgs. 163/2006 - TAV. - 6A

ESISTENTE	ESPROPRI	ALTRI TITOLI
[Color: Grey]	[Color: Yellow]	[Color: Brown]
[Color: Light Blue]	[Color: Green]	[Color: Purple]
[Color: Red]	[Color: Pink]	[Color: Green]
[Color: Blue]	[Color: Purple]	[Color: Yellow]
[Color: Brown]	[Color: Green]	[Color: Purple]

TAV.1
 TAV.2
 TAV.3
 TAV.4
 TAV.5
 TAV.6