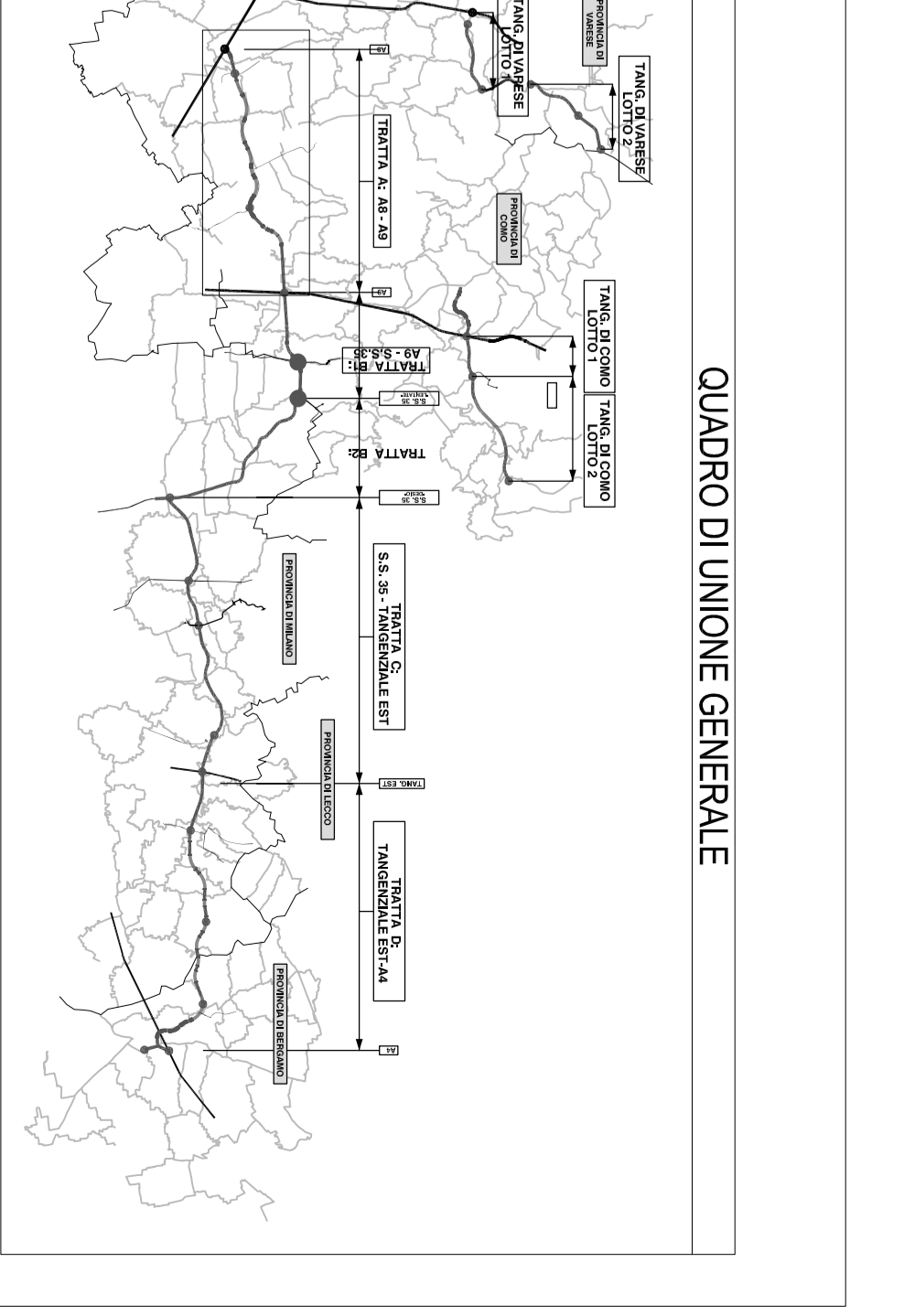
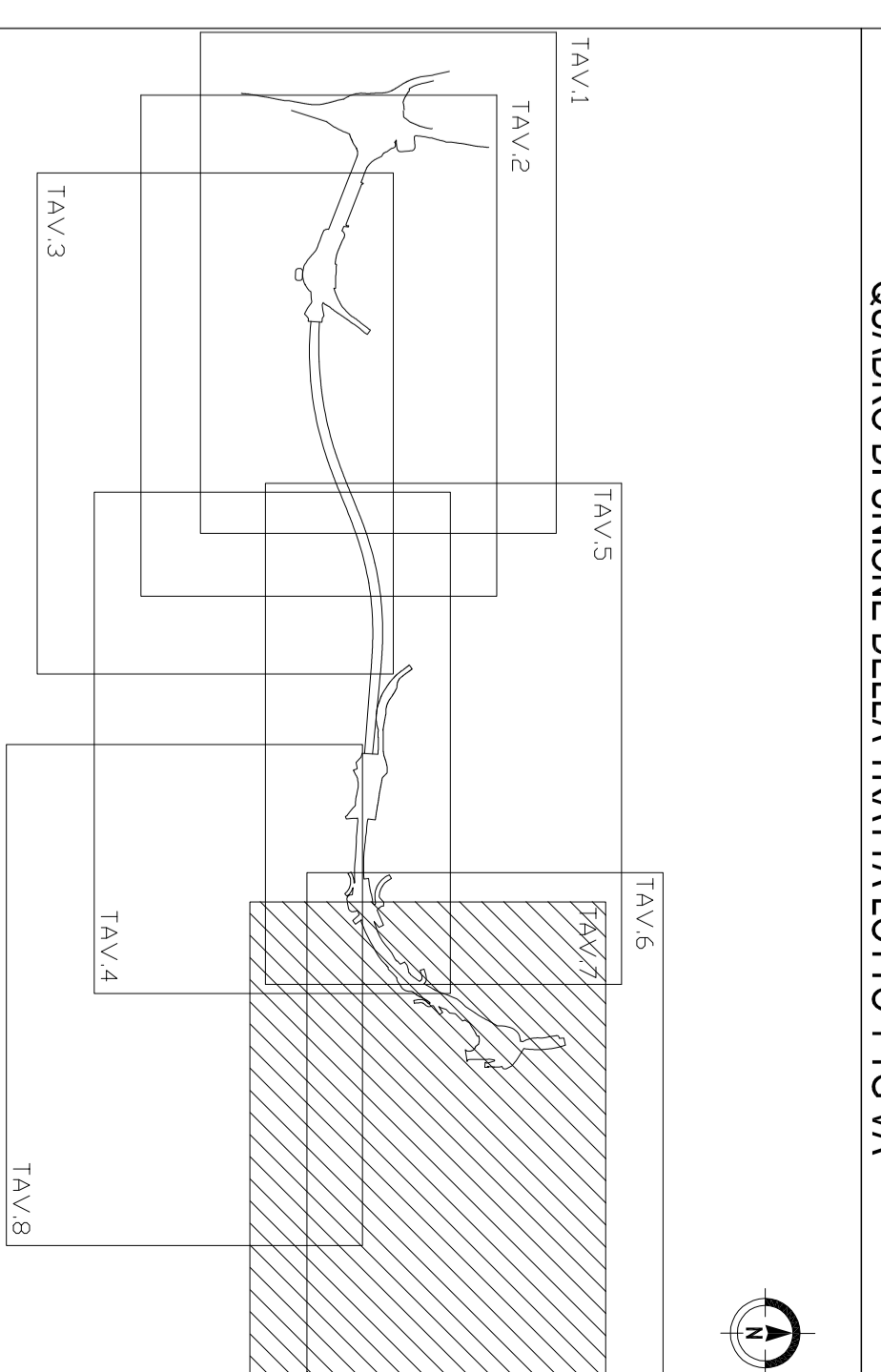
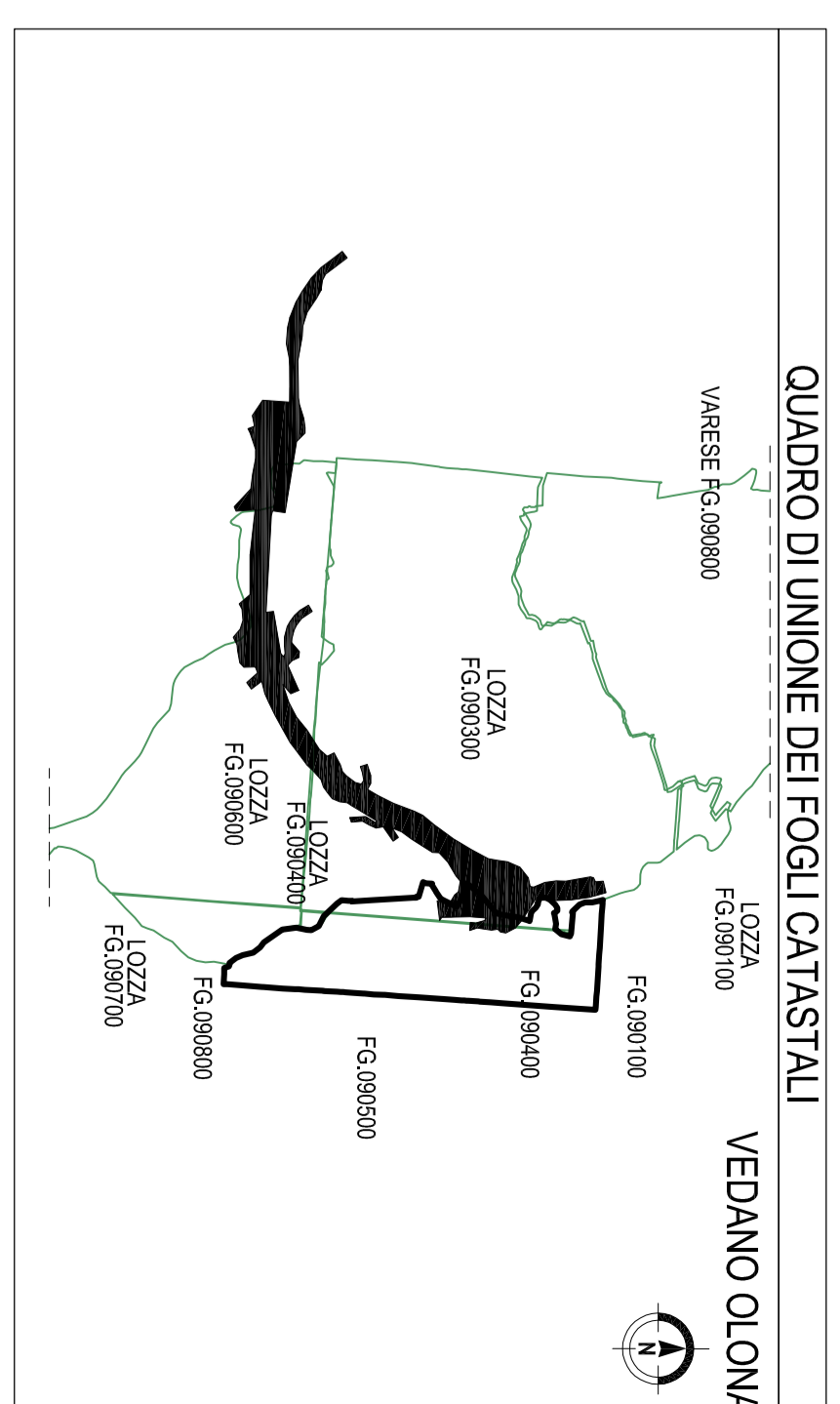


GRUPPO	COLORE	DESCRIZIONE
		STRADE PUBBLICHE
		FERROVIE
		CORSI D'ACQUA
		SEDE AUTOSTRADA REGIONALE LOMBARDA
		SUPERFICI DA ESPROPRIARE PER DEQUAZIONE DI CORSI D'ACQUA E PER RISOLUZIONE DI INTERFERENZE
		SUPERFICI DA ESPROPRIARE PER OPERE DI MANUTENZIONE E PER OPERE DI RIQUALIFICAZIONE
		FABBRICATI DA DEMOLIRE
		SUPERFICI DA ASSEVERARE
		SUPERFICI DA ASSEVERARE PER RISOLUZIONE INTERFERENZE
		SUPERFICI DA OCCUPARE TEMPORANEAMENTE (Art. 49 D.P.R. n° 327/2001)
		AREE PREVISTE NEL PIANO PARTICELLARE DEL PROGETTO DEFINITIVO APPROVATO CON DELIB. C.D.P. N.97 DEL 06/11/09

ALTRI TITOLI	DESCRIZIONE
	AREE PREVISTE NEL PIANO PARTICELLARE DEL PROGETTO DEFINITIVO APPROVATO CON DELIB. C.D.P. N.97 DEL 06/11/09

SIMBIOLOGIA CATASTALE	
	Comune di Veduggio
	Comune di Veduggio
	Comune di Veduggio
	Comune di Veduggio
	Comune di Veduggio
	Comune di Veduggio
	Comune di Veduggio
	Comune di Veduggio
	Comune di Veduggio
	Comune di Veduggio
	Comune di Veduggio



QUADRO DI UNIONE GENERALE	
	Comune di Veduggio
	Comune di Veduggio
	Comune di Veduggio
	Comune di Veduggio
	Comune di Veduggio
	Comune di Veduggio
	Comune di Veduggio
	Comune di Veduggio
	Comune di Veduggio
	Comune di Veduggio
	Comune di Veduggio

