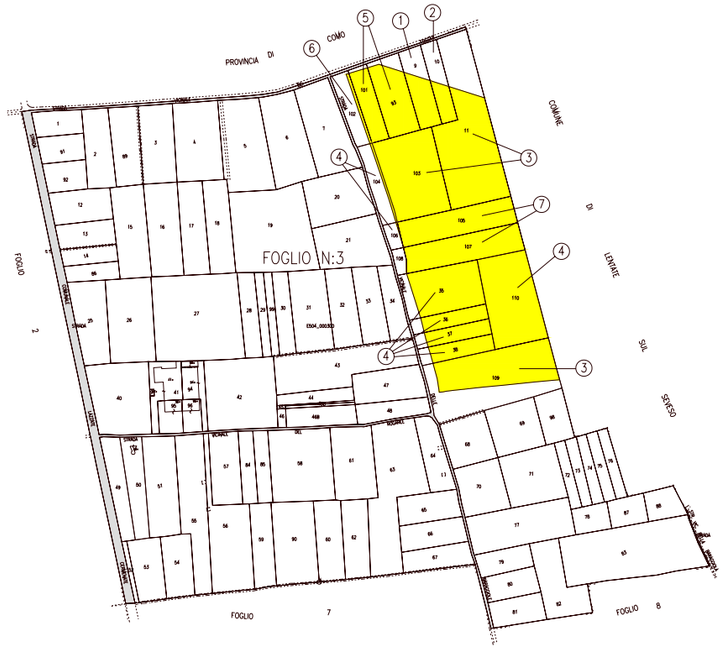

PROVINCIA DI MILANO
COMUNE DI LAZZATE
SCALA DI 1:2000

SIMBOLOGIA DI PIANO PARTICELLARE

GRUPPO	COLORE	DESCRIZIONE
ESISTENTE		STRADE PUBBLICHE
		FERROVIE
		CORSI D'ACQUA
ESPROPRI		SEDE AUTOSTRADA PEDEMONTANA LOMBARDA
		SUPERFICI DA ESPROPRIARE PER DEVIAZIONE DI CORSI D'ACQUA E PER RISOLUZIONE DI INTERFERENZE
		SUPERFICI DA ESPROPRIARE PER OPERE DI MITIGAZIONE E PER OPERE DI RIQUALIFICAZIONE
ALTRI TITOLI		FABBRICATI DA DEMOLIRE
		SUPERFICI DA ASSERVIRE
		SUPERFICI DA ASSERVIRE PER RISOLUZIONE INTERFERENZE
		SUPERFICI DA OCCUPARE TEMPORANEAMENTE (Art. 49 D.P.R. n° 327/2001)

SIMBOLOGIA CATASTALE

Particella catastale	Viabilità interpoderale	Strada pubblica	Acqua pubblica	Fossi e/o rii

Confine di Comune — Confine di Foglio catastale

QUADRO DI UNIONE DEI FOGLI CATASTALI

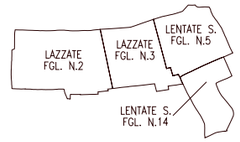

QUADRO DI UNIONE DELLA TRATTA B2

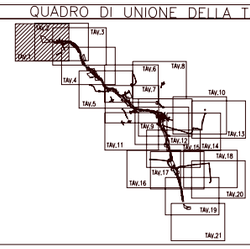

QUADRO DI UNIONE GENERALE

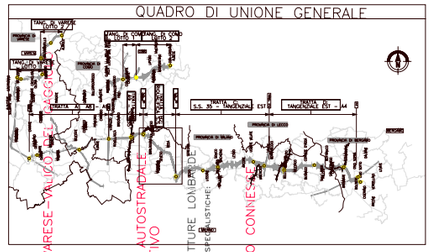

DALMINE–COMO–VARESE "PEDEMONTANA LOMBARDA"

COLLEGAMENTO AUTOSTRADALE
PROGETTO DEFINITIVO
PROGETTO STRADALE
ASSE PRINCIPALE
TRATTA B2
E OPERE AD ESSO CONNESSE

CONCESSIONARIA: SOCIETÀ PEDEMONTANA LOMBARDA S.p.A.
DIRETTORE TECNICO: Dott. Ing. Elena Maria Magistretti
DIRETTORE DEI LAVORI: Dott. Ing. Elena Maria Magistretti
ASSISTENTE ALLA DIREZIONE LAVORI: Dott. Ing. Giuseppe Bruno