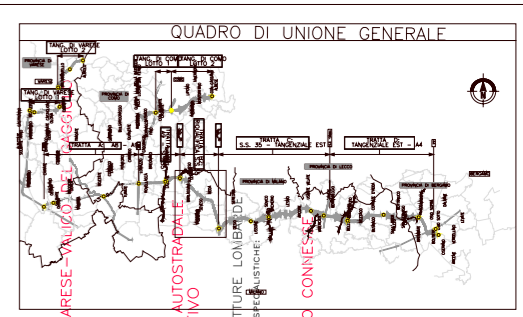
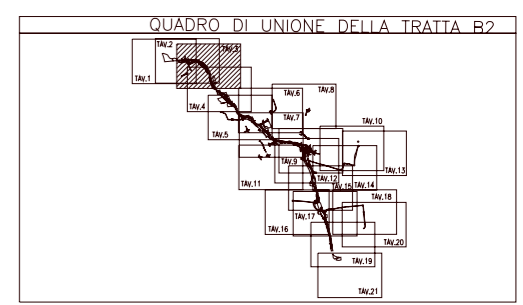
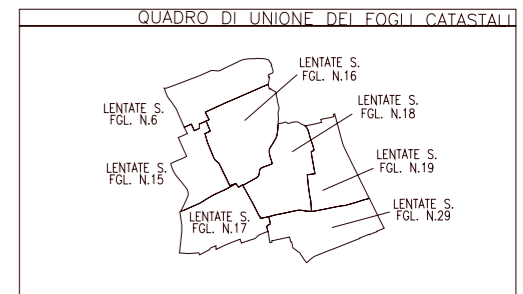


SIMBOLOGIA DI PIANO PARTICELLARE		
GRUPPO	COLORE	DESCRIZIONE
ESISTENTE		STRADE PUBBLICHE
		FERROVIE
		CORSI D'ACQUA
ESPROPRI		SEDE AUTOSTRADA PEDEMONTANA LOMBARDA
		SUPERFICI DA ESPROPRIARE PER DEVIAZIONE DI CORSI D'ACQUA E PER RISOLUZIONE DI INTERFERENZE
		SUPERFICI DA ESPROPRIARE PER OPERE DI MITIGAZIONE E PER OPERE DI RIQUALIFICAZIONE
ALTRI TITOLI		FABBRICATI DA DEMOLIRE
		SUPERFICI DA ASSERVIRE
		SUPERFICI DA ASSERVIRE PER RISOLUZIONE INTERFERENZE
		SUPERFICI DA OCCUPARE TEMPORANEAMENTE (Art. 49 D.P.R. n° 327/2001)

SIMBOLOGIA CATASTALE					
	Particella catastale		Municipalità		Beni pubblici
	Confine di Comune		Confine di Foglio catastale		Foglio n°



IDENTIFICAZIONE ELABORATO: **COLLEGAMENTO AUTOSTRADALE DALMINE - POMO - VARESE - VALICCO - EL - CASGO**
 COORDINATORE: **ESPROPRIAZIONE PARTICELLARE**
 RESPONSABILE DELL'INTEGRAZIONE: **FORNACE ORNO**
 RESPONSABILE PROGETTUALE: **E OPERE AD ESSO CONNESSE**
 Dott. Massimo Rescoto

PROGETTO: **COLLEGAMENTO AUTOSTRADALE DALMINE - POMO - VARESE - VALICCO - EL - CASGO**
 FASE: **ESPROPRIAZIONE PARTICELLARE**
 DATA: **Feb. 2009**
 EMISORE: **A**
 SCALE: **1:2000**

DIRETTORE GENERALE: **Ing. Enzo Mori**
 DIRETTORE TECNICO: **Ing. Enzo Mori**
 RESPONSABILE TECNICO: **Ing. Enzo Mori**

PRESSIONE: **0,0034**
 DATA: **Feb. 2009**
 EMISORE: **A**
 SCALE: **1:2000**

PRESENTAZIONE: **17/0000**
 DATA: **Feb. 2009**
 EMISORE: **A**
 SCALE: **1:2000**

PRESENTAZIONE: **17/0000**
 DATA: **Feb. 2009**
 EMISORE: **A**
 SCALE: **1:2000**

PROVINCIA DI MILANO
 COMUNE DI LENTATE SUL SEVESO
 Scala di 1:2000

