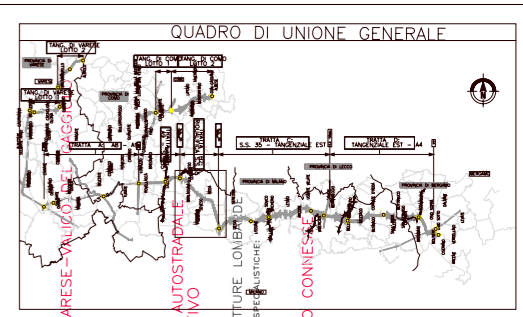
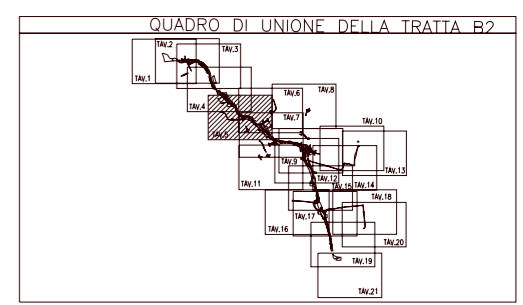
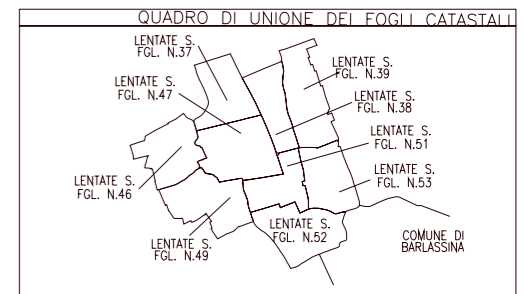




| SIMBOLOGIA DI PIANO PARTICELLARE |              |  |
|----------------------------------|--------------|--|
| GRUPPO                           | COLORE       | DESCRIZIONE  |
| ESISTENTE                        | [Grey]       | STRADE PUBBLICHE   |
|                                  | [Light Grey] | FERROVIE   |
|                                  | [Blue]       | CORSI D'ACQUA  |
| ESPROPRI                         | [Red]        | SEDE AUTOSTRADA PEDEMONTANA LOMBARDA   |
|                                  | [Magenta]    | SUPERFICI DA ESPROPRIARE PER DEVIAZIONE DI CORSI D'ACQUA E PER RISOLUZIONE DI INTERFERENZE |
|                                  | [Green]      | SUPERFICI DA ESPROPRIARE PER OPERE DI MITIGAZIONE E PER OPERE DI RIQUALIFICAZIONE          |
|                                  | [Hatched]    | FABBRICATI DA DEMOLIRE   |
| ALTRI TITOLI                     | [Brown]      | SUPERFICI DA ASSERVIRE   |
|                                  | [Purple]     | SUPERFICI DA ASSERVIRE PER RISOLUZIONE INTERFERENZE  |
|                                  | [Yellow]     | SUPERFICI DA OCCUPARE TEMPORANEAMENTE (Art. 49 D.P.R. n° 327/2001)                         |

| SIMBOLOGIA CATASTALE |                      |          |                       |          |                  |
|----------------------|----------------------|----------|-----------------------|----------|------------------|
| [Symbol]             | Particella catastale | [Symbol] | Viabilità espropriata | [Symbol] | Strada pubblica  |
| [Symbol]             | Canale di Comune     | [Symbol] | Canale di Comune      | [Symbol] | Canale di Comune |



IDENTIFICAZIONE ELABORATO: **COLLEGAMENTO AUTOSTRADALE DALMINE-POMO-VARESE-VALLICO-LESGO**  
 COORDINAMENTO: **COOPERATIVA ITALIANA PER LE INFRASTRUTTURE LOMBARDE**  
 RESPONSABILE DELL'INTEGRAZIONE: **ING. MASSIMO RECCO**  
 RESPONSABILE PROGETTUALE: **ING. ENZO MARI**

DATA: **17/02/2009**  
 VERSIONE: **005A**  
 TIPO: **EMMISSIONE**  
 FASE: **A**

DIRETTORE GENERALE: **ING. ENZO MARI**  
 DIRETTORE TECNICO: **ING. ENZO MARI**

PROVINCIA DI MILANO  
 COMUNE DI LENTATE SUL SEVESO  
 SCALA DI 1:2000

Il presente documento non può essere copiato, ristampato o altrimenti pubblicato in tutto o in parte senza il consenso scritto di Autostrade Pedemontane.  
 This document may not be copied, reproduced or published either in part or entirely without the written permission of Autostrade Pedemontane.