PROVINCIA DI MILANO
COMUNE DI LENTATE SUL SEVESO
SCALA DI 1:2000

SIMBOLOGIA DI PIANO PARTICELLARE

GRUPPO	COLORE	DESCRIZIONE
ESISTENTE		STRADE PUBBLICHE
		FERROVIE
		CORSI D'ACQUA
ESPROPRI		SEDE AUTOSTRADA PEDEMONTANA LOMBARDA
		SUPERFICI DA ESPROPRIARE PER DEVIAZIONE DI CORSI D'ACQUA E PER RISOLUZIONE DI INTERFERENZE
		SUPERFICI DA ESPROPRIARE PER OPERE DI MITIGAZIONE E PER OPERE DI RIQUALIFICAZIONE
ALTRI TITOLI		FABBRICATI DA DEMOLIRE
		SUPERFICI DA ASSERVIRE
		SUPERFICI DA ASSERVIRE PER RISOLUZIONE INTERFERENZE
		SUPERFICI DA OCCUPARE TEMPORANEAMENTE (Art. 49 D.P.R. n° 327/2001)

SIMBOLOGIA CATASTALE

Particella catastale	Viabilità interpoderale	Strada pubblica	Acqua pubblica	Fossi e/o ciglio
Confine di Comune		Confine di Foglio catastale		

QUADRO DI UNIONE DEI FOGLI CATASTALI

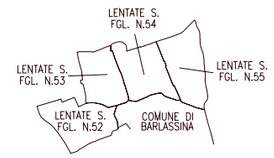

QUADRO DI UNIONE DELLA TRATTA B2

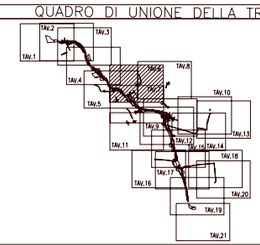

QUADRO DI UNIONE GENERALE



DALMINE – COMO – VARESE – VALICO DI GAGGIO

COLLEGAMENTO AUTOSTRADALE
PEDEMONTANA LOMBARDA
TRATTO C2 – C3 – C4 – C5
PROGETTO DEFINITIVO
ASSI PRINCIPALI DI INTRASTRUTTURE LOMBARDE
CONCESSIONARIA PER LA REALIZZAZIONE DELLA PEDEMONTANA LOMBARDA
CONSORZIO ITALIANO PER LE PRESTAZIONI SPECIALISTICHE
REGIONE LOMBARDIA
E OPERE AD ESSO CONNESSE

IDENTIFICAZIONE ELABORATO

CODICE PROGETTO	D E S 8 2 0 0	0 0 0 P L 0 0 6 A	
DATA	Feb. 2009	EMISSIONE	A
SCALA	1:2000		

PROGRAMMA ESECUTIVO
PROGETTO PRELIMINARE
PROGETTO DEFINITIVO
PROGETTO ESECUTIVO
PROGETTO DI VARIANTE
PROGETTO DI ESPROPRIO
PROGETTO DI ESECUZIONE
PROGETTO DI ESERCIZIO
ESPROPRIO
ESECUZIONE
ESERCIZIO
VARIANTE
ESPROPRIO
ESECUZIONE
ESERCIZIO

Dott. Ing. Massimo Raccosta
ORDINE DEGLI INGEGNERI DELLA PROVINCIA DI MILANO
PROGETTISTA INTEGRATORE
PROGETTISTA
Dott. Ing. Elena Maria Seppilli
Dott. Ing. Elena Maria Seppilli
Dott. Ing. Elena Maria Seppilli