

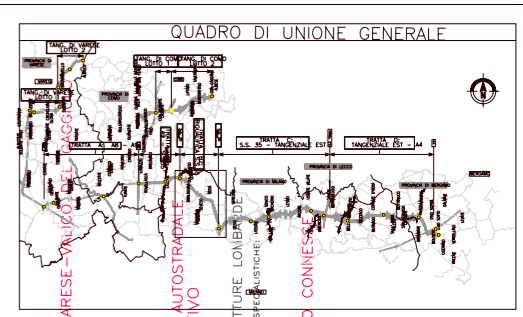
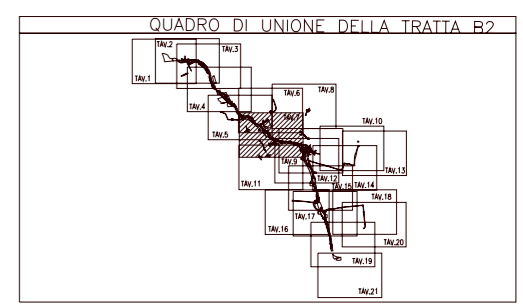
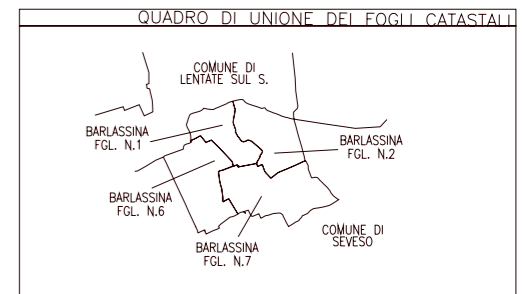


SIMBOLOGIA DI PIANO PARTICELLARE

GRUPPO	COLORE	DESCRIZIONE
ESISTENTE	[Grey]	STRADE PUBBLICHE
	[Light Grey]	FERROVIE
	[Blue]	CORSI D'ACQUA
ESPRIORI	[Red]	SEDE AUTOSTRADA PEDEMONTANA LOMBARDA
	[Magenta]	SUPERFICI DA ESPROPRIARE PER DEVIATIONE DI CORSI D'ACQUA E PER RISOLUZIONE DI INTERFERENZE
	[Green]	SUPERFICI DA ESPROPRIARE PER OPERE DI MITIGAZIONE E PER OPERE DI RIQUALIFICAZIONE
ALTRI TITOLI	[Hatched]	FABBRICATI DA DEMOLIRE
	[Brown]	SUPERFICI DA ASSERVIRE
	[Purple]	SUPERFICI DA ASSERVIRE PER RISOLUZIONE INTERFERENZE
	[Yellow]	SUPERFICI DA OCCUPARE TEMPORANEAMENTE (Art. 49 D.P.R. n° 327/2001)

SIMBOLOGIA CATASTALE

[Icon]	Particella catastale	[Icon]	Viabilità espropriata	[Icon]	Strada pubblica	[Icon]	Acqua pubblica	[Icon]	Foglio n°
[Line]	Confine di Comune	[Line]	Confine di Foglio catastale						



INTEGRAZIONE ELABORATO

DALMINE - POMO - VARESE - VALICO DEL CASGO

COLLEGAMENTO AUTOSTRADALE

ESPROPRIO PARTICELLARE

FORNITIVO

ASAP

COFORZIO ITALIANO PER LE INFRASTRUTTURE LOMBARDE

RESPONSABILE DELL'INTEGRAZIONE VIA LE PRESTAZIONI SEGNALISTICHE

E OPERE AD ESSO CONNESSE

Arch. Massimo Recanatone

REDAZIONE PROGETTUALE

RE TECNICHE

PROVINCIA DI MILANO
COMUNE DI BARLASSINA
SCALA DI 1:2000

PROGETTO N° 007A
Feb. 2009
EMMISSIONE A

Il presente documento non può essere copiato, ristampato o altrimenti pubblicato in tutto o in parte senza il consenso scritto di Autostrade Pedemontane
This document may not be copied, reproduced or published either in part or entirely without the written permission of Autostrade Pedemontane