

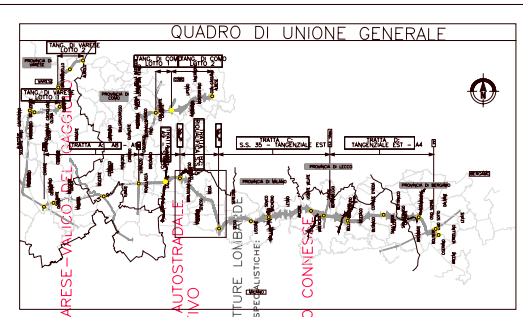
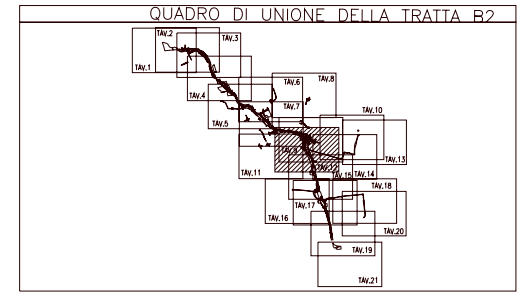



SIMBOLOGIA DI PIANO PARTICELLARE

GRUPPO	COLORE	DESCRIZIONE
ESISTENTE		STRADE PUBBLICHE
		FERROVIE
		CORSI D'ACQUA
ESPROPRI		SEDE AUTOSTRADA PEDEMONTANA LOMBARDA
		SUPERFICI DA ESPROPRIARE PER DEVIATIONE DI CORSI D'ACQUA E PER RISOLUZIONE DI INTERFERENZE
		SUPERFICI DA ESPROPRIARE PER OPERE DI MITIGAZIONE E PER OPERE DI RIQUALIFICAZIONE
ALTRI TITOLI		FABBRICATI DA DEMOLIRE
		SUPERFICI DA ASSERVIRE
		SUPERFICI DA ASSERVIRE PER RISOLUZIONE INTERFERENZE
		SUPERFICI DA OCCUPARE TEMPORANEAMENTE (Art. 49 D.P.R. n° 327/2001)

SIMBOLOGIA CATASTALE

	Particella catastale		Confine di Comune
	Utilità pubbliche		Strada pubblica
	Acqua pubblica		Confine di Foglio catastale
	Foglio n°		



IDENTIFICAZIONE ELABORATO

PROGETTO
 COLLEGAMENTO AUTOSTRADALE
 DALMINE - POMO - VARESE - VALICO DEL PASGO
 ESPROPRIAZIONE PARTICELLARE
 FORZIO ITALIANO PER LE INFRASTRUTTURE LOMBARDE
 E OPERE AD ESSO CONNESSE

PROGETTISTA
 Massimo Rocca
 STUDIO TECNICO

REVISIONI

REVISIONE	DATA	CONTENUTO
1	15/03/2009	EMMISSIONE

PROVINCIA DI MILANO
 COMUNE DI MEDA
 SCALA DI 1:2000

