

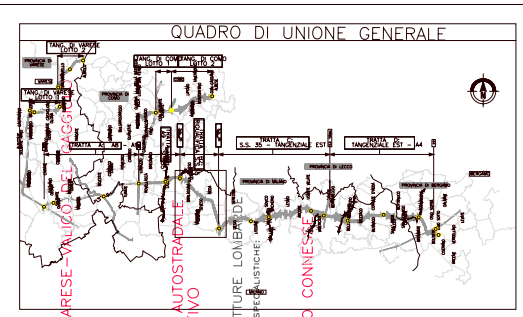
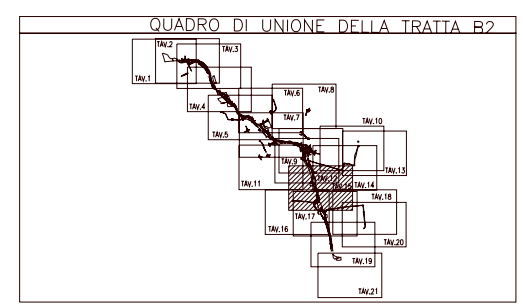
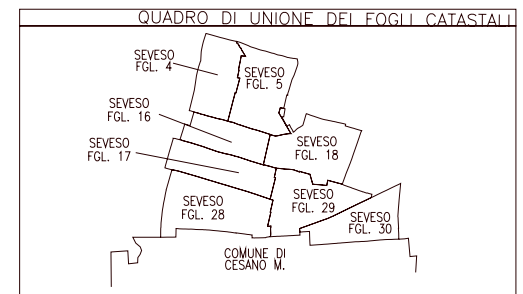


**SIMBOLOGIA DI PIANO PARTICELLARE**

GRUPPO	COLORE	DESCRIZIONE
ESISTENTE	[Line symbol]	STRADE PUBBLICHE
	[Line symbol]	FERROVIE
	[Blue area symbol]	CORSI D'ACQUA
ESPROPRI	[Red area symbol]	SEDE AUTOSTRADA PEDEMONTANA LOMBARDA
	[Pink area symbol]	SUPERFICI DA ESPROPRIARE PER DEVIATIONE DI CORSI D'ACQUA E PER RISOLUZIONE DI INTERFERENZE
	[Green area symbol]	SUPERFICI DA ESPROPRIARE PER OPERE DI MITIGAZIONE E PER OPERE DI RIQUALIFICAZIONE
ALTRI TITOLI	[Hatched area symbol]	FABBRICATI DA DEMOLIRE
	[Brown area symbol]	SUPERFICI DA ASSERVIRE
	[Blue area symbol]	SUPERFICI DA ASSERVIRE PER RISOLUZIONE INTERFERENZE
	[Yellow area symbol]	SUPERFICI DA OCCUPARE TEMPORANEAMENTE (Art. 49 D.P.R. n° 327/2001)

**SIMBOLOGIA CATASTALE**

[Symbol]	Particella catastale	[Symbol]	Valutazione catastale	[Symbol]	Stato pubblico	[Symbol]	Stato pubblico	[Symbol]	Foglio n°
[Line symbol]	Confine di Comune	[Line symbol]	Confine di Foglio catastale						



**INFORMATICA ELABORATO**

DALMINE - POMO - VARESE - VALICO DEL PASGO

COLLEGAMENTO AUTOSTRADALE  
 COLLEGAMENTO STRADALE  
 COLLEGAMENTO FERROVIARIO  
 COLLEGAMENTO PER LE PRESTAZIONI SEGNALISTICHE

ESCLUSIVO STUDIO  
 COORDINATORE GENERALE  
 RESPONSABILE DELL'INTEGRAZIONE TRA LE PRESTAZIONI SEGNALISTICHE

E OPERE AD ESSO CONNESSE

Dott. Massimo Rocca  
 RESPONSABILE PROGETTUALE

REVISIONE TECNICA

PROVINCIA DI MILANO  
 COMUNE DI SEVESO  
 SCALA DI 1:2000

PROGETTO  
 0154  
 Feb. 2009  
 EMISSIONE  
 A

