

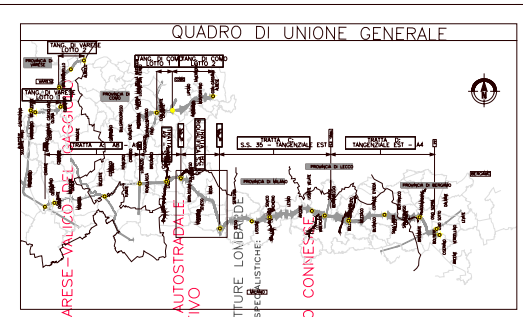
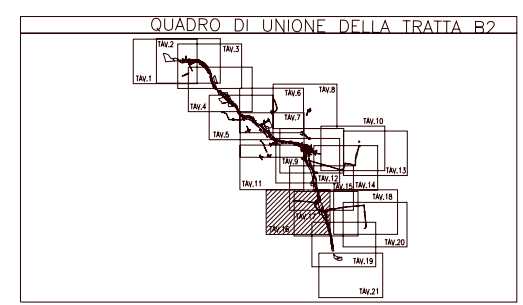
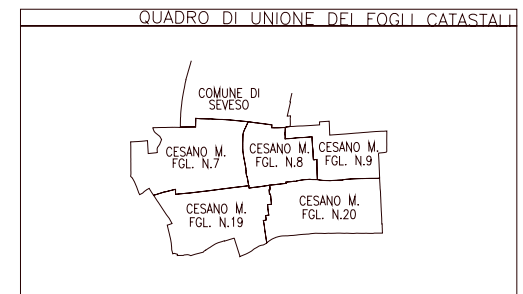


**SIMBOLOGIA DI PIANO PARTICELLARE**

GRUPPO	COLORE	DESCRIZIONE
ESISTENTE	[Grey Box]	STRADE PUBBLICHE
	[Grey Box]	FERROVIE
	[Blue Box]	CORSI D'ACQUA
ESPROPRI	[Red Box]	SEDE AUTOSTRADA PEDEMONTANA LOMBARDA
	[Magenta Box]	SUPERFICI DA ESPROPRIARE PER DEVIATIONE DI CORSI D'ACQUA E PER RISOLUZIONE DI INTERFERENZE
	[Green Box]	SUPERFICI DA ESPROPRIARE PER OPERE DI MITIGAZIONE E PER OPERE DI RIQUALIFICAZIONE
ALTRI TITOLI	[Hatched Box]	FABBRICATI DA DEMOLIRE
	[Brown Box]	SUPERFICI DA ASSERVIRE
	[Purple Box]	SUPERFICI DA ASSERVIRE PER RISOLUZIONE INTERFERENZE
	[Yellow Box]	SUPERFICI DA OCCUPARE TEMPORANEAMENTE (Art. 49 D.P.R. n° 327/2001)

**SIMBOLOGIA CATASTALE**

[Icon]	Particelle catastali	[Icon]	Viabilità espropriata	[Icon]	Strada pubblica	[Icon]	Canale pubblico	[Icon]	Foglio n°
- - -	Confine di Comune	- - -	Confine di Foglio catastale						



**ELABORAZIONE**  
**PROGETTO PARTICELLARE**  
**ASSETTO STRADALE**  
**CONFERIMENTO IN PRODOTTO**

**PROVINCIA DI MILANO**  
**COMUNE DI CESANO MADERNO**  
**FOGLIO N. 7**  
**PRODOTTO**  
**REVISIONE**  
**REVISIONE ESTERNA**  
**REVISIONE INTERNA**

**PROVINCIA DI MILANO**  
**COMUNE DI CESANO MADERNO**  
**FOGLIO N. 7**  
**PRODOTTO**  
**REVISIONE**  
**REVISIONE ESTERNA**  
**REVISIONE INTERNA**

**PROVINCIA DI MILANO**  
**COMUNE DI CESANO MADERNO**  
**FOGLIO N. 7**  
**PRODOTTO**  
**REVISIONE**  
**REVISIONE ESTERNA**  
**REVISIONE INTERNA**

**PROVINCIA DI MILANO**  
**COMUNE DI CESANO MADERNO**  
**FOGLIO N. 7**  
**PRODOTTO**  
**REVISIONE**  
**REVISIONE ESTERNA**  
**REVISIONE INTERNA**

PROVINCIA DI MILANO  
 COMUNE DI CESANO MADERNO  
 SCALA DI 1:2000