

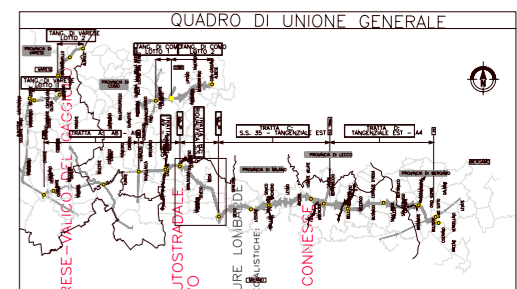
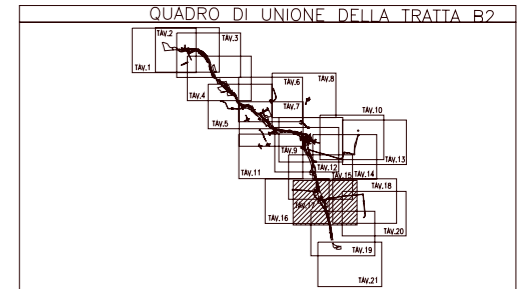
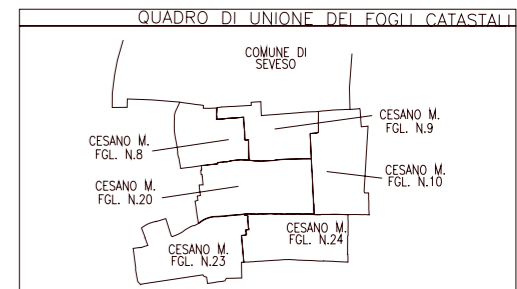


SIMBOLOGIA DI PIANO PARTICELLARE

GRUPPO	COLORE	DESCRIZIONE
ESISTENTE	[Grey Swatch]	STRADE PUBBLICHE
	[Grey Swatch]	FERROVIE
	[Light Blue Swatch]	CORSI D'ACQUA
ESPROPRI	[Red Swatch]	SEDE AUTOSTRADA PEDEMONTANA LOMBARDA
	[Magenta Swatch]	SUPERFICI DA ESPROPRIARE PER DEVIATIONE DI CORSI D'ACQUA E PER RISOLUZIONE DI INTERFERENZE
	[Green Swatch]	SUPERFICI DA ESPROPRIARE PER OPERE DI MITIGAZIONE E PER OPERE DI RIQUALIFICAZIONE
ALTRI TITOLI	[Hatched Swatch]	FABBRICATI DA DEMOLIRE
	[Brown Swatch]	SUPERFICI DA ASSERVIRE
	[Dark Blue Swatch]	SUPERFICI DA ASSERVIRE PER RISOLUZIONE INTERFERENZE
	[Yellow Swatch]	SUPERFICI DA OCCUPARE TEMPORANEAMENTE (Art. 49 D.P.R. n° 327/2001)

SIMBOLOGIA CATASTALE

[Icon]	Particella censuaria	[Icon]	Via pubblica	[Icon]	Strada pubblica	[Icon]	Strada pubblica	[Icon]	Strada pubblica	[Icon]	Foglio n°
—						- - -					
-						-					
-						-					



IDENTIFICAZIONE ELABORATO

DALMINE - POMO - VARESE - VALICO DEL RASGO - CESANO MADERNO - ESSEGNO - CAPOVALTE - ROVERETO

COLLEGAMENTO AUTOSTRADALE
COLLEGAMENTO STRADALE
COLLEGAMENTO STRADALE
E OPERE AD ESSLI COLLEGATE

COMUNE DI SEVESO
COMUNE DI CESANO MADERNO

PROGETTO E REDAZIONE: Dott. Ing. Massimo Rescoletti
REDAZIONE PROGETTUALE

REVISIONE: [Name]

PROVA: [Name]

APPROVAZIONE: [Name]

CONDIZIONI DI REALIZZAZIONE: [Name]

PROVA DI CALIBRATURA: [Name]

PROVA DI ACCETTAZIONE: [Name]

PROVA DI CERTIFICAZIONE: [Name]

PROVA DI APPROVAZIONE: [Name]

PROVA DI VALIDAZIONE: [Name]

PROVA DI VERIFICA: [Name]

PROVA DI CONTROLLO: [Name]

PROVA DI SUPERVISIONE: [Name]

PROVA DI MONITORING: [Name]

PROVA DI VALUTAZIONE: [Name]

PROVA DI RENDICONTAZIONE: [Name]

PROVA DI CHIUSURA: [Name]

PROVA DI ARCHIVIAZIONE: [Name]

PROVINCIA DI MILANO
COMUNE DI CESANO MADERNO
SCALA DI 1:2000