PROVINCIA DI MILANO
COMUNE DI BOVISIO MASCIAGO
SCALA DI 1:2000

SIMBOLOGIA DI PIANO PARTICELLARE

GRUPPO	COLORE	DESCRIZIONE
ESISTENTE		STRADE PUBBLICHE
		FERROVIE
		CORSI D'ACQUA
ESPROPRI		SEDE AUTOSTRADA PEDEMONTANA LOMBARDA
		SUPERFICI DA ESPROPRIARE PER DEVIAZIONE DI CORSI D'ACQUA E PER RISOLUZIONE DI INTERFERENZE
		SUPERFICI DA ESPROPRIARE PER OPERE DI MITIGAZIONE E PER OPERE DI RIQUALIFICAZIONE
ALTRI TITOLI		FABBRICATI DA DEMOLIRE
		SUPERFICI DA ASSERVIRE
		SUPERFICI DA ASSERVIRE PER RISOLUZIONE INTERFERENZE
		SUPERFICI DA OCCUPARE TEMPORANEAMENTE (Art. 49 D.P.R. n° 327/2001)

SIMBOLOGIA CATASTALE

Particella catastale	Viabilità interpoderale	Strada pubblica	Acqua pubblica	Fossi e/o ciglio
Confine di Comune		Confine di Foglio catastale		

QUADRO DI UNIONE DEI FOGLI CATASTALI

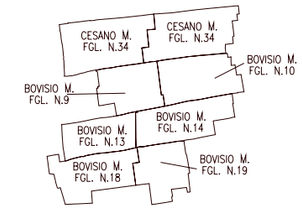

QUADRO DI UNIONE DELLA TRATTA B2

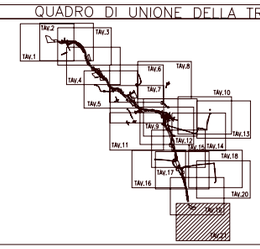

QUADRO DI UNIONE GENERALE

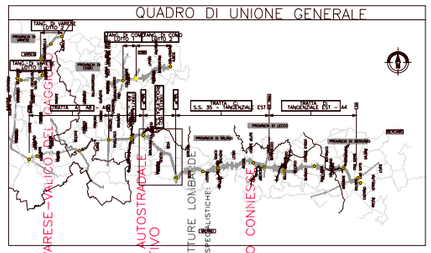

DALMINE – COMO – VARESE – VALICO DI GAGGIO

COLLEGAMENTO AUTOSTRADALE
PROGETTO DEFINITIVO
PROGETTO STRADALE
ASSE PRINCIPALE

E OPERE AD ESSO CONNESSE

CONSORZIO ITALIANO PER LE INFRASTRUTTURE LOMBARDE
MANDATARIA: Pedemontana Lombarda S.p.A.
MANDANTE: Impresa Pizzarotti & C. S.p.A.

IL RESPONSABILE DELL'INTEGRAZIONE TRA LE PRESTAZIONI SPECIALISTICHE
Dott. Ing. Massimo Roccasto

IL RESPONSABILE DELLA PROGETTAZIONE
Dott. Ing. Elena Maria Malpezzi

IL RESPONSABILE TECNICO
Dott. Ing. Elena Maria Malpezzi

CODICE PROGETTO: ES 82 00 00 GEOPL 021A
CODICE ELABORATO: PROGRESSIVA
TITOLO: IDENTIFICAZIONE ELABORATO
SCALA: 1:2000
DATA: Feb. 2009
REVISIONE ESECUTIVA
TIPO ELABORATO
REVISIONE: A
EMISSIONE: Feb. 2009

Il presente documento non potrà essere copiato, riprodotto o altrimenti pubblicato in tutto o in parte senza il consenso scritto di Autostrada Pedemontana Lombarda.
This document may not be copied, reproduced or published either in part or entirety without the written permission of Autostrada Pedemontana Lombarda.