PROVINCIA DI VARESE

COMUNE CASSANO MAGNAGO

SCALA DI 1:2000

SIMBOLOGIA DI PIANO PARTICELLARE

GRUPPO	COLORE	DESCRIZIONE
ESISTENTE		STRADE PUBBLICHE
		FERROVIE
		CORSI D'ACQUA
		SEDE GREENWAY SU STRADA ESISTENTE
ESPROPRI		SEDE GREENWAY
		SUPERFICI DA ESPROPRIARE PER DEVIAZIONE DI CORSI D'ACQUA E PER RISOLUZIONE DI INTERFERENZE
ALTRI TITOLI		SUPERFICI DA ASSERVIRE
		SUPERFICI DA ASSERVIRE PER RISOLUZIONE INTERFERENZE
		SUPERFICI DA OCCUPARE TEMPORANEAMENTE (Art. 49 D.P.R. n° 327/2001)
ALTRO		SEDE AUTOSTRADA PEDEMONTANA LOMBARDA

SIMBOLOGIA CATASTALE

Particella catastale | Viabilità interpoderale | Strada pubblica | Acqua pubblica | Fossi e/o ri

Confine di Comune | Confine di Foglio catastale

QUADRO DI UNIONE DEI FOGLI CATASTALI

CASSANO MAGNAGO

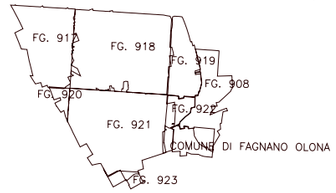

QUADRO DI UNIONE PER TAVOLE PROGETTO DI COMP

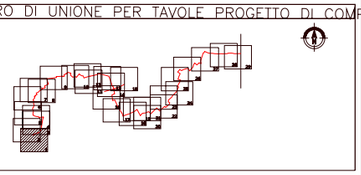

QUADRO DI UNIONE PER TRATTE PROGETTO DI CON

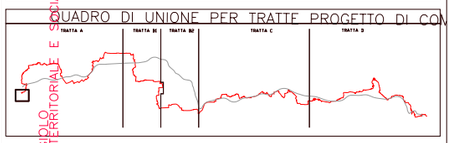

QUADRO DI UNIONE GENERALE

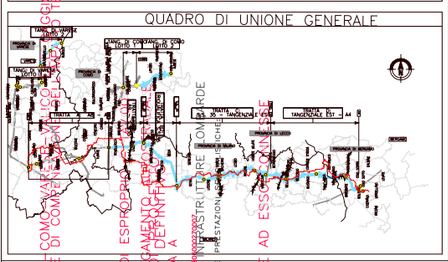

OPERE DI MITIGAZIONE AMBIENTALE E SOCIALE

DALMINE - COMPLESSO INDUSTRIALE DI COMMENDA

PIANO PARTICELLARE DI ESPROPRIO

GENERALE COLLEGAMENTO CON PEDEMONTANA A PROGETTO GREENWAY - TRATTA A

CONSORZIO ITALIANO PER LE INFRASTRUTTURE COMPATIBILI

E OPERE AD ESSE CONNESSE

IDENTIFICAZIONE ELABORATO

CONCEDENTE: AGAM

AMBITO: COMUNALE

PARTE DI OPERA: TIPO ELABORATO: PROGETTUALE

146PL 001A

Feb. 2009

1/2.000

CONCESSIONARIO: CONSORZIO ITALIANO PER LE INFRASTRUTTURE COMPATIBILI

REVISIONE: REDIGENTE ESTERNO

Dott. Ing. Massimo Costa

EMISSIONE A

Feb. 2009

QUADRO DI UNIONE PROGETTUALE

PROGETTISTA: Dott. Ing. Elena Maria Prudente Ing. Elena Maria Prudente

Il presente documento non potrà essere copiato, riprodotto o altrimenti pubblicato in tutto o in parte senza il consenso scritto di Autostrade Pedemontana Lombarda.
This document may not be copied, reproduced or published either in part or entirely without the written permission of Autostrade Pedemontana Lombarda.