

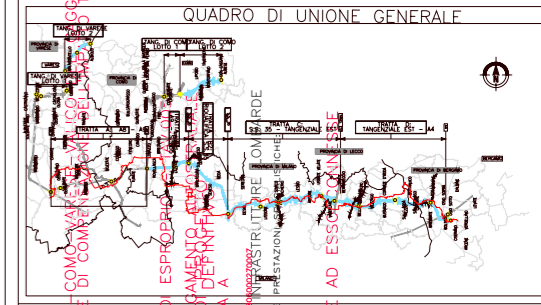
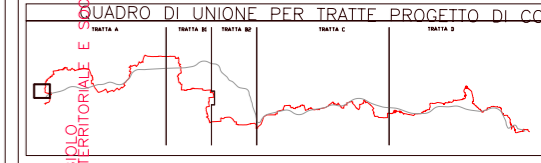
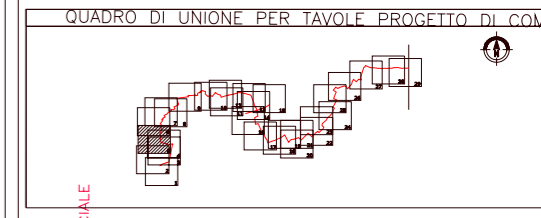
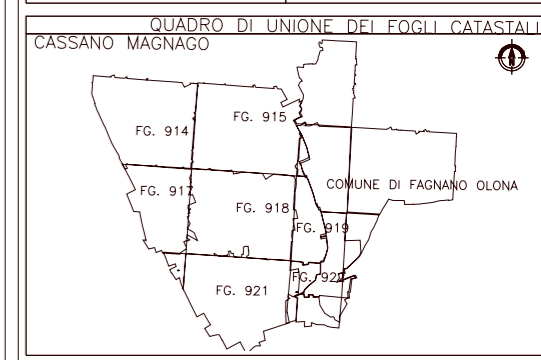


COMUNE DI FAGNANO OLONA

SIMBOLOGIA DI PIANO PARTICELLARE

GRUPPO	COLORE	DESCRIZIONE
ESISTENTE	[Grey]	STRADE PUBBLICHE
	[Dark Grey]	FERROVIE
	[Light Blue]	CORSI D'ACQUA
ESPORRE	[Orange]	SEDE GREENWAY SU STRADA ESISTENTE
	[Green]	SEDE GREENWAY
ALTR TITOLI	[Pink]	SUPERFICI DA ESPROPRIARE PER DEVIAZIONE DI CORSI D'ACQUA E PER RISOLUZIONE DI INTERFERENZE
	[Brown]	SUPERFICI DA ASSERVIRE
	[Purple]	SUPERFICI DA ASSERVIRE PER RISOLUZIONE INTERFERENZE
ALTRO	[Yellow]	SUPERFICI DA OCCUPARE TEMPORANEAMENTE (Art. 49 D.P.R. n° 327/2001)
	[White]	SEDE AUTOSTRADA PEDEMONTANA LOMBARDA

SIMBOLOGIA CATASTALE



IDENTIFICAZIONE ELABORATO
OPERE E MISURE DI COMPLEMENTAZIONE DEL PIANO PARTICELLARE

PROGETTAZIONE
PIANO PARTICELLARE DI ESPROPRIAZIONE COLLETTIVA PER LA REALIZZAZIONE DI UN'OPERA PUBBLICA
GREENWAY - TRATTA A

CONSORZIO LIANO PER LE INFRASTRUTTURE LOCALI
REVISIONE E INTEGRAZIONE TRA LE OPERE AD ESSIONE

Dot. Massimo Costa
ELABORAZIONE PROGETTUALE

CONFERMAZIONE MODELLO
146PL 005A
Feb. 2009
EMISSIONE A

PROVINCIA DI VARESE
COMUNE DI CASSANO MAGNAGO
SCALA DI 1:2000

Il presente documento non potrà essere copiato, riprodotto o altrimenti pubblicato in tutto o in parte senza il consenso scritto di Autostrade Padane. This document may not be copied, reproduced or published either in part or entirely without the written permission of Autostrade Padane.