PROVINCIA DI VARESE

COMUNE DI CASSANO MAGNAGO

SCALA DI 1:2000

SIMBOLOGIA DI PIANO PARTICELLARE

GRUPPO	COLORE	DESCRIZIONE
ESISTENTE		STRADE PUBBLICHE
		FERROVIE
		CORSI D'ACQUA
		SEDE GREENWAY SU STRADA ESISTENTE
ESPROPRI		SEDE GREENWAY
		SUPERFICI DA ESPROPRIARE PER DEVIAZIONE DI CORSI D'ACQUA E PER RISOLUZIONE DI INTERFERENZE
ALTRI TITOLI		SUPERFICI DA ASSERVIRE
		SUPERFICI DA ASSERVIRE PER RISOLUZIONE INTERFERENZE
		SUPERFICI DA OCCUPARE TEMPORANEAMENTE (Art. 49 D.P.R. n° 327/2001)
ALTRO		SEDE AUTOSTRADA PEDEMONTANA LOMBARDA

SIMBOLOGIA CATASTALE

Particella catastale | Viabilità interpoderale | Strada pubblica | Acqua pubblica | Fossi e/o ri

Confine di Comune | Confine di Foglio catastale

QUADRO DI UNIONE DEI FOGLI CATASTALI

CASSANO MAGNAGO

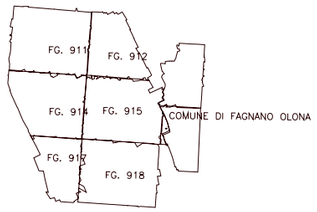

QUADRO DI UNIONE PER TAVOLE PROGETTO DI COMP

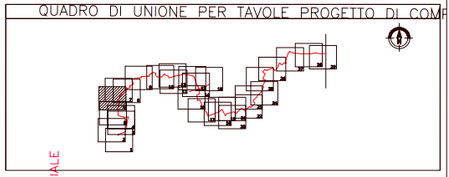

QUADRO DI UNIONE PER TRATTE PROGETTO DI CON

QUADRO DI UNIONE GENERALE

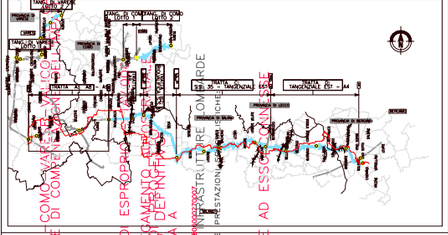

IDENTIFICAZIONE ELABORATO

OPERE DI COMPENSAZIONE AMBIENTALE E SOCIALE

DALMINE - CONCESSIONARIA PER LA PEDEMONTANA LOMBARDA

E MISURE DI MITIGAZIONE TERRITORIALE

PIANO PARTICELLARE DI ESPROPRIO

GENERALE COLLEGAMENTO PEDEMONTANA LOMBARDA - TRATTA A

PROGETTAZIONE

CONSORZIO ITALIANO PER LA PEDEMONTANA LOMBARDA

REVISIONE

Dott. Ing. Massimo Lacosta

E OPERE ACCESSORIE AD ESSA CONNESSE

PROGETTO DEFINITIVO

CONCESSIONARIA

DALMINE

PROGETTISTA

ARCHITETTURE TECNICHE

ARTE DI OPERA

TIPO ELABORATO

PROGRESSIVA

REVISIONE ESTERNA

146PL 006A

SCALA 1:2.000

Feb. 2009

CONCESSIONARIA

Feb. 2009

EMISSIONE

A

PROGETTISTA

ARCHITETTURE TECNICHE

Dott. Ing. Elena Maria Pugliese

Il presente documento non potrà essere copiato, riprodotto o altrimenti pubblicato in tutto o in parte senza il consenso scritto di Autostrada Pedemontana Lombarda.
This document may not be copied, reproduced or published either in part or entirely without the written permission of Autostrada Pedemontana Lombarda.