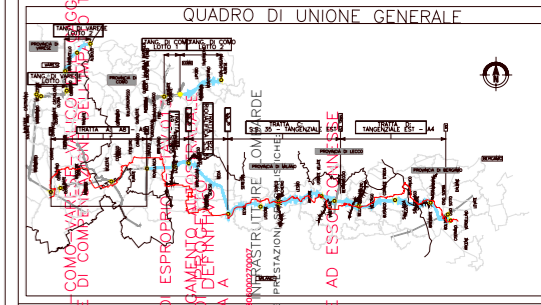
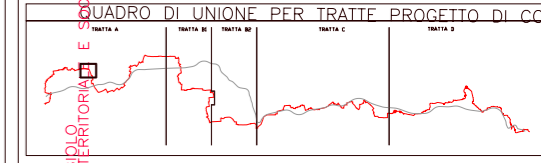
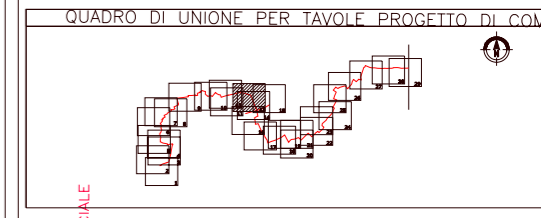
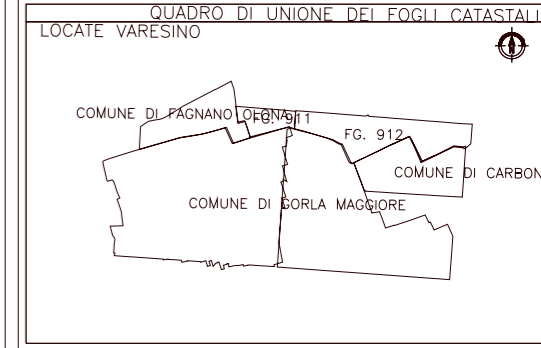


SIMBOLOGIA DI PIANO PARTICELLARE		
GRUPPO	COLORE	DESCRIZIONE
ESISTENTE	[Grey]	STRADE PUBBLICHE
	[Light Grey]	FERROVIE
	[Light Blue]	CORSI D'ACQUA
ESPROPRI	[Orange]	SEDE GREENWAY SU STRADA ESISTENTE
	[Green]	SEDE GREENWAY
ALTRI TITOLI	[Pink]	SUPERFICI DA ESPROPRIARE PER DEVIAZIONE DI CORSI D'ACQUA E PER RISOLUZIONE DI INTERFERENZE
	[Brown]	SUPERFICI DA ASSERVIRE
ALTRO	[Purple]	SUPERFICI DA ASSERVIRE PER RISOLUZIONE INTERFERENZE
	[Yellow]	SUPERFICI DA OCCUPARE TEMPORANEAMENTE (Art. 49 D.P.R. n° 327/2001)
ALTRO	[White]	SEDE AUTOSTRADA PEDEMONTANA LOMBARDA

SIMBOLOGIA CATASTALE	
[Icon]	Particella catastale
[Icon]	Via pubblica
[Icon]	Strada pubblica
[Icon]	Acqua pubblica
[Icon]	Ferrovia
[Icon]	Confine di Comune
[Icon]	Confine di Foglio catastale



IDENTIFICAZIONE ELABORATO

OPERE DAL MINISTERO DEL TERRITORIO E DEL BENE CULTURALE

PIANO PARTICELLARE DI ESPROPRIAZIONE COLLETTIVA PER LA REALIZZAZIONE DI UN'OPERA PUBBLICA

PROGETTO DI ESPROPRIAZIONE COLLETTIVA PER LA REALIZZAZIONE DI UN'OPERA PUBBLICA

CONSORZIO IL LIANCO PER LA REALIZZAZIONE DI UN'OPERA PUBBLICA

REVISIONE E APPROVAZIONE

Dot. Massimo Costa

ELABORAZIONE PROGETTUALE

CONFERMAZIONE PROGETTO

146PL 013A

Feb. 2009

EMISSIONE A

CONFERMAZIONE PROGETTO

Dot. Massimo Costa

ELABORAZIONE PROGETTUALE

PROVINCIA DI COMO  
**COMUNE DI LOCATE VARESINO**  
 SCALA DI 1:2000



Il presente documento non potrà essere copiato, riprodotto o altrimenti pubblicato in tutto o in parte senza il consenso scritto di Autostrade del Nord Italia S.p.A. / This document may not be copied, reproduced or published either in part or entirely without the written permission of Autostrade del Nord Italia S.p.A.