SIMBOLOGIA DI PIANO PARTICELLARE

GRUPPO	COLORE	DESCRIZIONE
ESISTENTE		STRADE PUBBLICHE
		FERROVIE
		CORSI D'ACQUA
		SEDE GREENWAY SU STRADA ESISTENTE
ESPROPRI		SEDE GREENWAY
		SUPERFICI DA ESPROPRIARE PER DEVIAZIONE DI CORSI D'ACQUA E PER RISOLUZIONE DI INTERFERENZE
ALTRI TITOLI		SUPERFICI DA ASSERVIRE
		SUPERFICI DA ASSERVIRE PER RISOLUZIONE INTERFERENZE
		SUPERFICI DA OCCUPARE TEMPORANEAMENTE (Art. 49 D.P.R. n° 327/2001)
ALTRO		SEDE AUTOSTRADA PEDEMONTANA LOMBARDA

SIMBOLOGIA CATASTALE

Particella catastale | Viabilità interpoderale | Strada pubblica | Acqua pubblica | Fossi o/o ri

Confine di Comune | Confine di Foglio catastale

QUADRO DI UNIONE DEI FOGLI CATASTALI

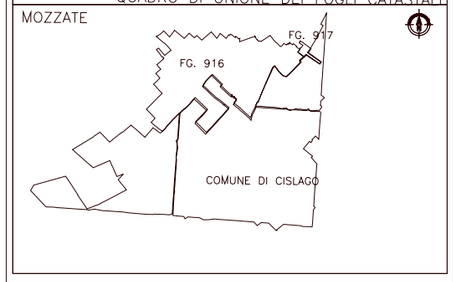

QUADRO DI UNIONE PER TAVOLE PROGETTO DI COMP

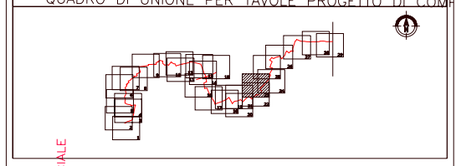

QUADRO DI UNIONE PER TRATTE PROGETTO DI COM

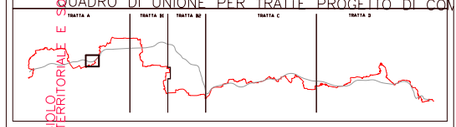

QUADRO DI UNIONE GENERALE

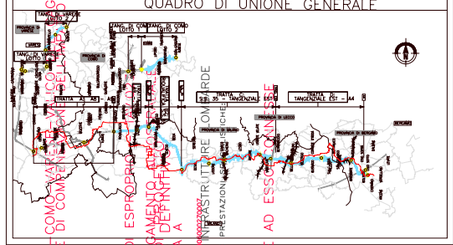

DALMINE
COMUNE DI COMO
COMUNE DI MOZZATE
COMUNE DI CISLAGO
PIANO PARTICELLARE DI ESPROPRIO
GENERALE
PROGETTO DEFINITIVO
GREENWAY – TRATTA A
CONSORZIO ITALIANO PER LA LOGISTICA
REVISIONE
RESPONSABILE DELL'INTEGRAZIONE TRA LE PRESTAZIONI SPECIALISTICHE
E OPERE AD ESSE CONNESSE
IDENTIFICAZIONE ELABORATO
PROGETTO
ALBERO
PARTE DI OPERA
TIPO ELABORATO
PROGRESSIVA
REVISIONE ESTERNA
146PL
023A
SCALA
1:2.000
Feb. 2009
CONCESSIONARIO
Feb. 2009
EMISSIONE
A
Dott. Ing. Massimo Acosta
ELABORAZIONE PROGETTUALE
DIRETTORE TECNICO
Dott. Ing. Elena Maria Rudelle
Dott. Ing. Elena Maria Rudelle
Il presente documento non potrà essere copiato, riprodotto o altrimenti pubblicato in tutto o in parte senza il consenso scritto di Autostrade
This document may not be copied, reproduced or published either in part or entirely without the written permission of Autostrade Per

PROVINCIA DI COMO

COMUNE DI MOZZATE

SCALA DI 1:2000