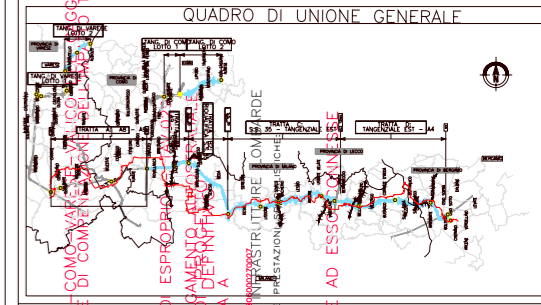
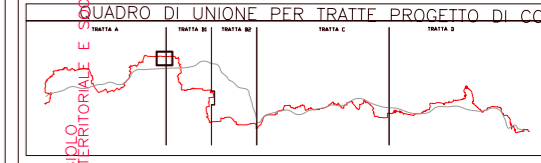
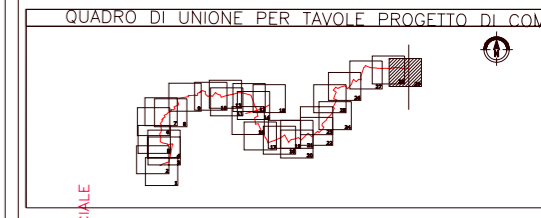
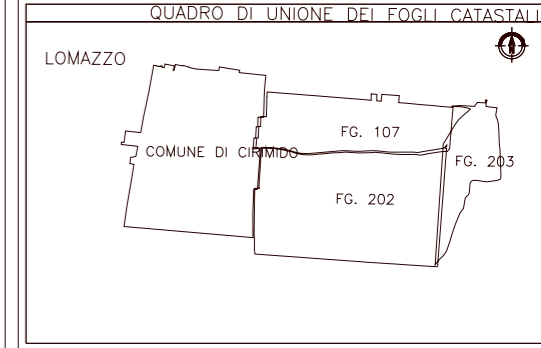




SIMBOLOGIA DI PIANO PARTICELLARE		
GRUPPO	COLORE	DESCRIZIONE
ESISTENZE	[Grey]	STRADE PUBBLICHE
	[Light Grey]	FERROVIE
	[Light Blue]	CORSI D'ACQUA
ESPROPRI	[Orange]	SEDE GREENWAY SU STRADA ESISTENTE
	[Green]	SEDE GREENWAY
ALTRI TITOLI	[Pink]	SUPERFICI DA ESPROPRIARE PER DEVIAZIONE DI CORSI D'ACQUA E PER RISOLUZIONE DI INTERFERENZE
	[Brown]	SUPERFICI DA ASSERVIRE
ALTRI	[Purple]	SUPERFICI DA ASSERVIRE PER RISOLUZIONE INTERFERENZE
	[Yellow]	SUPERFICI DA OCCUPARE TEMPORANEAMENTE (Art. 49 D.P.R. n° 327/2001)
ALTRI	[White]	SEDE AUTOSTRADA PEDEMONTANA LOMBARDA

SIMBOLOGIA CATASTALE		
[Icon]	Particella catastale	[Icon]
[Icon]	Vicinia intercomunale	[Icon]
[Icon]	Strada pubblica	[Icon]
[Icon]	Acqua pubblica	[Icon]
[Icon]	Fondo 4/9 n. 1	[Icon]
[Icon]	Confine di Comune	[Icon]
[Icon]	Confine di Foglio catastale	[Icon]



IDENTIFICAZIONE ELABORATO

OPERE DAL MINIST. REGIONALE E SIALE

PIANO PARTICELLARE DI ESPROPRIAZIONE PER LA COSTRUZIONE DI UN'OPERA PUBBLICA

PROGETTO DI ESPROPRIAZIONE PER LA COSTRUZIONE DI UN'OPERA PUBBLICA

CONSORZIO INTERCOMUNALE PER LA GESTIONE E L'AMMINISTRAZIONE DEL TERRITORIO

OPERE AD ESEMPIO

Dot. Massimo Costa

REVISIONE E APPROVAZIONE PROGETTUALE

146PL 029A

Feb. 2009

EMISSIONE

REVISIONE E APPROVAZIONE PROGETTUALE

Dot. Massimo Costa

PROVINCIA DI COMO  
**COMUNE DI LOMAZZO**  
 SCALA DI 1:2000

Il presente documento non potrà essere copiato, riprodotto o altrimenti pubblicato in tutto o in parte senza il consenso scritto di Autostrade Lombarde S.p.A. / This document may not be copied, reproduced or published either in part or entirely without the written permission of Autostrade Lombarde S.p.A.