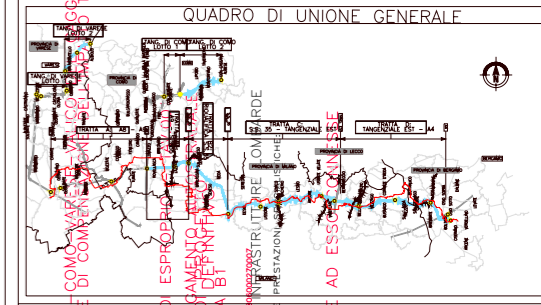
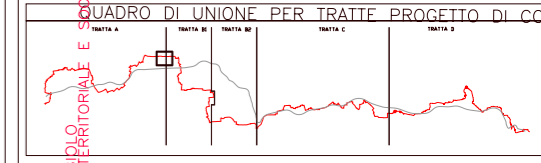
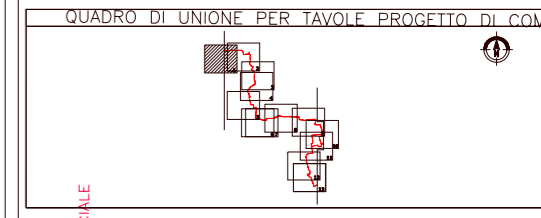
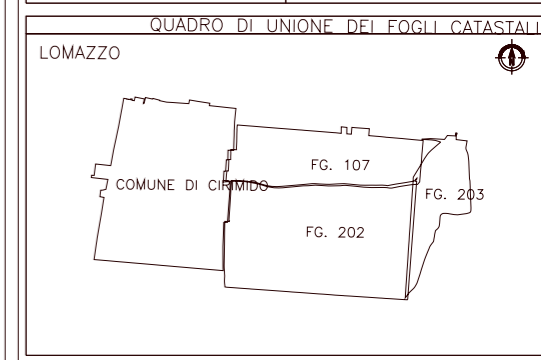




COMUNE DI CIRIMIDO

SIMBOLOGIA DI PIANO PARTICELLARE		
GRUPPO	COLORE	DESCRIZIONE
ESISTENTE	[Grey]	STRADE PUBBLICHE
	[Dark Grey]	FERROVIE
	[Light Blue]	CORSI D'ACQUA
ESPROPRI	[Orange]	SEDE GREENWAY SU STRADA ESISTENTE
	[Green]	SEDE GREENWAY
ALTRI TITOLI	[Pink]	SUPERFICI DA ESPROPRIARE PER DEVIAZIONE DI CORSI D'ACQUA E PER RISOLUZIONE DI INTERFERENZE
	[Brown]	SUPERFICI DA ASSERVIRE
ALTR	[Purple]	SUPERFICI DA ASSERVIRE PER RISOLUZIONE INTERFERENZE
	[Yellow]	SUPERFICI DA OCCUPARE TEMPORANEAMENTE (Art. 49 D.P.R. n° 327/2001)
ALTR	[White]	SEDE AUTOSTRADA PEDEMONTANA LOMBARDA

SIMBOLOGIA CATASTALE		
[Icon]	Particella catastale	[Icon]
[Icon]	Via pubblica	[Icon]
[Icon]	Strada pubblica	[Icon]
[Icon]	Acqua pubblica	[Icon]
[Icon]	Foglio catastale	[Icon]



IDENTIFICAZIONE ELABORATO

OPERE DAL MINISTRO DEL TERRITORIO E DEL

PIANO PARTICELLARE DI ESPROPRIAZIONE

PROGETTO DI ESPROPRIAZIONE

CONSORZIO LOMAZZO PER LE OPERE DI

REVISIONE E APPROVAZIONE DEL

Dot. Massimo Costa

ELABORAZIONE PROGETTUALE

CONFERMA PROGETTO

146PL/001A

Feb. 2009

EMISSIONE

PROVINCIA DI COMO
COMUNE DI LOMAZZO
 SCALA DI 1:2000

Il presente documento non potrà essere copiato, riprodotto o altrimenti pubblicato in tutto o in parte senza il consenso scritto di Autostrade del Nord Italia S.p.A. / This document may not be copied, reproduced or published either in part or entirely without the written permission of Autostrade del Nord Italia S.p.A.