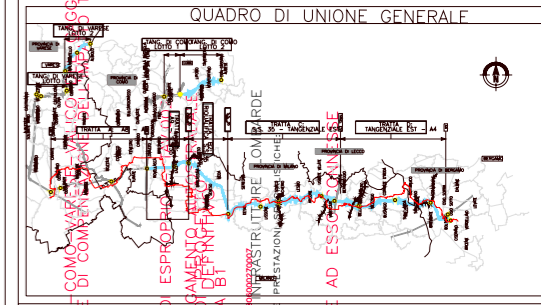
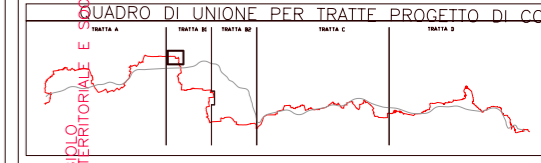
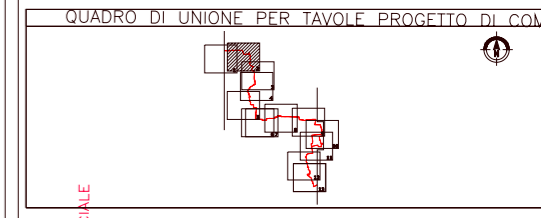
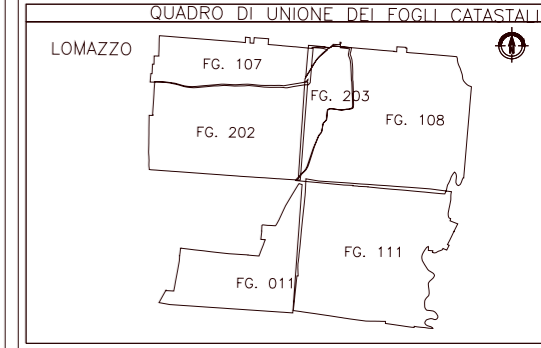




SIMBOLOGIA DI PIANO PARTICELLARE		
GRUPPO	COLORE	DESCRIZIONE
ESISTENZE	[Grey]	STRADE PUBBLICHE
	[Dark Grey]	FERROVIE
	[Light Blue]	CORSI D'ACQUA
ESPROPRI	[Orange]	SEDE GREENWAY SU STRADA ESISTENTE
	[Green]	SEDE GREENWAY
ALTRI TITOLI	[Pink]	SUPERFICI DA ESPROPRIARE PER DEVIAZIONE DI CORSI D'ACQUA E PER RISOLUZIONE DI INTERFERENZE
	[Brown]	SUPERFICI DA ASSERVIRE
ALTRIO	[Purple]	SUPERFICI DA ASSERVIRE PER RISOLUZIONE INTERFERENZE
	[Yellow]	SUPERFICI DA OCCUPARE TEMPORANEAMENTE (Art. 49 D.P.R. n° 327/2001)
	[White]	SEDE AUTOSTRADA PEDEMONTANA LOMBARDA

SIMBOLOGIA CATASTALE		
[Icon]	Particella catastale	[Icon]
[Icon]	Vicino intercomunale	[Icon]
[Icon]	Strada pubblica	[Icon]
[Icon]	Acqua pubblica	[Icon]
[Icon]	Fiume	[Icon]
[Icon]	Confine di Comune	[Icon]
[Icon]	Confine di Foglio Catastale	[Icon]



IDENTIFICAZIONE ELABORATO
OPERE E MISURE DI ESPROPRIAZIONE
PIANO PARTICELLARE DI ESPROPRIAZIONE
SEDE GREENWAY
SEDE GREENWAY SU STRADA ESISTENTE
CO-SORZIO IL LIANOR PER LA STRUTTURA VERDE
REVISIONE E INTEGRAZIONE TRA LE OPERE AD ESSO COLLEGATE
 Dott. Massimo Costa
ELABORAZIONE PROGETTUALE

CONCESSIONE MODELLO
 146PL/002A
 Feb. 2009
 EMISSIONE A

PROVINCIA DI COMO
 COMUNE DI LOMAZZO
 SCALA DI 1:2000



Il presente documento non può essere copiato, riprodotto o altrimenti pubblicato in tutto o in parte senza il consenso scritto di Autostrada Padovana.