



COMUNE DI LOMAZZO

COMUNE DI BREGNANO

PROVINCIA DI COMO
COMUNE DI ROVELLASCA
SCALA DI 1:2000

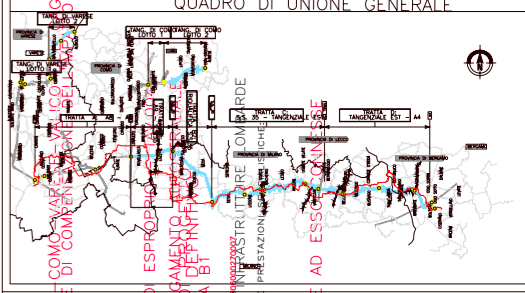
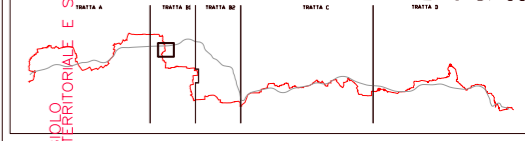
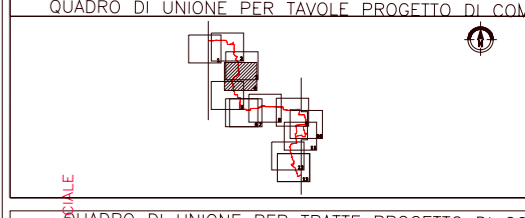
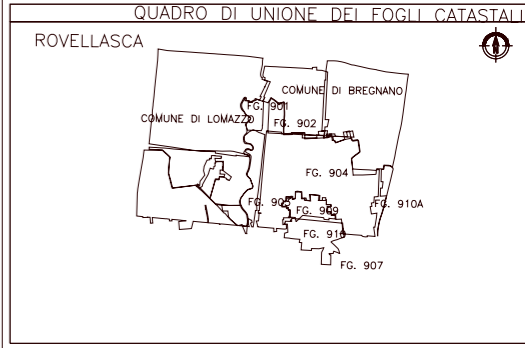


SIMBOLOGIA DI PIANO PARTICELLARE

GRUPPO	COLORE	DESCRIZIONE
ESISTENZE		STRADE PUBBLICHE
		FERROVIE
		CORSI D'ACQUA
ESPROPRI		SEDE GREENWAY SU STRADA ESISTENTE
		SEDE GREENWAY
ALTRI TITOLI		SUPERFICI DA ESPROPRIARE PER DEVIAZIONE DI CORSI D'ACQUA E PER RISOLUZIONE DI INTERFERENZE
		SUPERFICI DA ASSERVIRE
ALTRO		SUPERFICI DA ASSERVIRE PER RISOLUZIONE INTERFERENZE
		SUPERFICI DA OCCUPARE TEMPORANEAMENTE (Art. 49 D.P.R. n° 327/2001)
		SEDE AUTOSTRADA PEDEMONTANA LOMBARDA

SIMBOLOGIA CATASTALE

Particella censuaria	Vicinia intercomunale	Strada pubblica	Acqua pubblica	Foglio 4/10 n°
Confine di Comune		Confine di Foglio catastale		



OPERE DAL MINIST. REGIONALE, AMBIENTALE, TERRITORIALE E SOCIALE

PIANO PARTICELLARE DI ESPROPRIO, SEGRECO, CANTONAMENTO, STRADIFICAZIONE, GREENWAY - TRATTA DI

PROGETTO CONSORSO INTERCOMUNALE PER L'IMPLEMENTAZIONE, L'AMMINISTRAZIONE E LE OPERE AD ESSI COLLEGATE

Dott. Massimo Corio

REVISIONE E EMISSIONE PROGETTAZIONE

CONCESSIONE MODALITÀ IN AMBITO L. 146/PL 0044 14.02.2009

CONFERMA D'AMBITO L. 146/PL 0044 14.02.2009

CONFERMA DI INDIRIZZO REGIONALE REGIONE LOMBARDA

CONFERMA REGIONALE REGIONE LOMBARDA

CONFERMA COMUNALE COMUNO DI ROVELLASCA

CONFERMA PROVINCIALE PROVINCIA DI COMO