PROVINCIA DI COMO

COMUNE DI ROVELLASCA

SCALA DI 1:2000

SIMBOLOGIA DI PIANO PARTICELLARE

GRUPPO	COLORE	DESCRIZIONE
ESISTENTE		STRADE PUBBLICHE
		FERROVIE
		CORSI D'ACQUA
		SEDE GREENWAY SU STRADA ESISTENTE
ESPROPRI		SEDE GREENWAY
		SUPERFICI DA ESPROPRIARE PER DEVIAZIONE DI CORSI D'ACQUA E PER RISOLUZIONE DI INTERFERENZE
ALTRI TITOLI		SUPERFICI DA ASSERVIRE
		SUPERFICI DA ASSERVIRE PER RISOLUZIONE INTERFERENZE
		SUPERFICI DA OCCUPARE TEMPORANEAMENTE (Art. 49 D.P.R. n° 327/2001)
ALTRO		SEDE AUTOSTRADA PEDEMONTANA LOMBARDA

SIMBOLOGIA CATASTALE

Particella catastale | Viabilità interpoderale | Strada pubblica | Acqua pubblica | Fossi e/o ri

Confine di Comune | Confine di Foglio catastale

QUADRO DI UNIONE DEI FOGLI CATASTALI

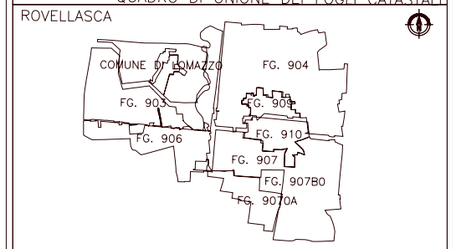

QUADRO DI UNIONE PER TAVOLE PROGETTO DI COMP

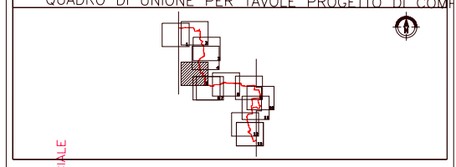

QUADRO DI UNIONE PER TRATTE PROGETTO DI CON

QUADRO DI UNIONE GENERALE

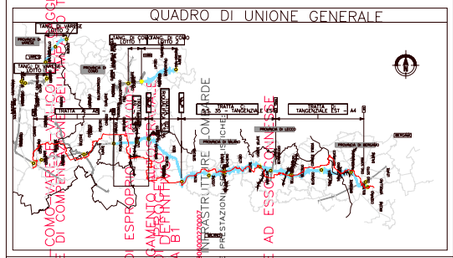

IDENTIFICAZIONE ELABORATO

OPERE DA MINERE E MISURE DI COMPENSAZIONE PAESAGGISTICA

PIANO PARTICELLARE DI ESPROPRIO GENERALE

COMPLETAMENTO DELLA GREENWAY – TRATTA B1

PROGETTAZIONE DEFINITIVA

E OPERE AD ESSO CONNESSE

CONCESSIONARIA: CONCESSIONARIA AUTOSTRADE LOMBARDE

AMBITO: AG

SCALA: 1:2000

PARTE DI OPERA: 146PL

TIPO ELABORATO: 005A

PROGRESSIVA

REVISIONE ESECUTIVA

Feb. 2009

CONSORZIO TRIANO PER L'INTEGRAZIONE TRA LE PRESTAZIONI

REVISIONE: Dott. Ing. Massimo Crosta

EMISSIONE: A

Feb. 2009

PROGETTAZIONE PRELIMINARE PROGETTUALE

Direzione Tecnica: Dott. Ing. Giuliano Lorenzi

Responsabile Tecnico: Dott. Ing. Giuseppe Bonfiglio

Responsabile Ambiente: Dott. Ing. Giuseppe Bonfiglio

Dott. Ing. Elena Maria Regalzi

Dott. Ing. Elena Maria Regalzi

Il presente documento non potrà essere copiato, riprodotto o altrimenti pubblicato in tutto o in parte senza il consenso scritto di Autostrade Lombarde.
This document may not be copied, reproduced or published either in part or entirely without the written permission of Autostrade Lombarde.