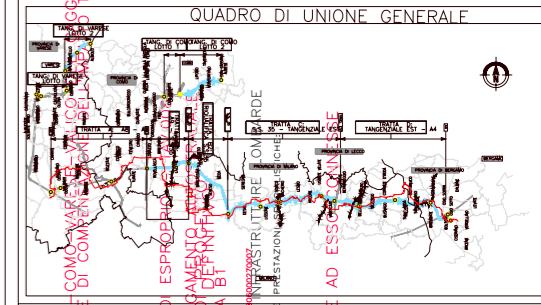
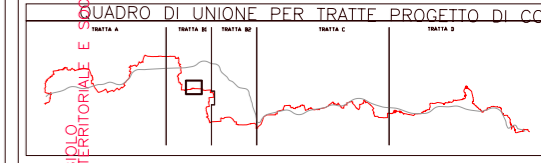
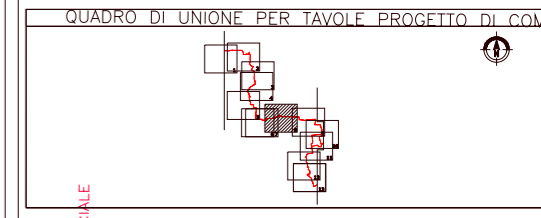
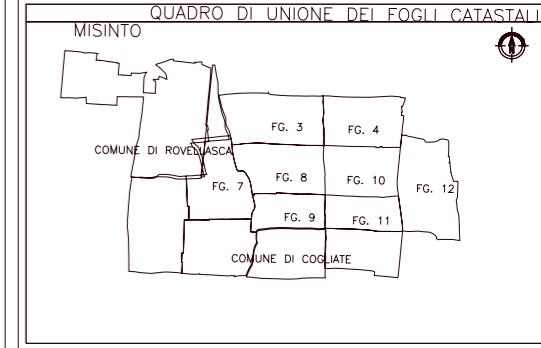




COMUNE DI COGLIATE

SIMBOLOGIA DI PIANO PARTICELLARE		
GRUPPO	COLORE	DESCRIZIONE
ESISTENZE	[Grey]	STRADE PUBBLICHE
	[Light Grey]	FERROVIE
	[Light Blue]	CORSI D'ACQUA
ESPROPRI	[Orange]	SEDE GREENWAY SU STRADA ESISTENTE
	[Green]	SEDE GREENWAY
ALTRI TITOLI	[Pink]	SUPERFICI DA ESPROPRIARE PER DEVIAZIONE DI CORSI D'ACQUA E PER RISOLUZIONE DI INTERFERENZE
	[Brown]	SUPERFICI DA ASSERVIRE
	[Purple]	SUPERFICI DA ASSERVIRE PER RISOLUZIONE INTERFERENZE
ALTRO	[Yellow]	SUPERFICI DA OCCUPARE TEMPORANEAMENTE (Art. 49 D.P.R. n° 327/2001)
	[White]	SEDE AUTOSTRADA PEDEMONTANA LOMBARDA

SIMBOLOGIA CATASTALE					
[Icon]	Particella censuaria	[Icon]	Veduta interpretata	[Icon]	Strada pubblica
[Icon]	Confine di Comune	[Icon]	Acqua pubblica	[Icon]	Foglio n. 1/1000
[Icon]	Confine di Comune	[Icon]	Confine di Foglio catastale		



IDENTIFICAZIONE ELABORATO

OPERE DAL MINISTERO DEL TERRITORIO E DEL BENE CULTURALE

PIANO PARTICELLARE DI ESPROPRIAZIONE PER DEVIAZIONE DI CORSI D'ACQUA E PER RISOLUZIONE DI INTERFERENZE

PROGETTO DI GREENWAY - TRATTE A, B, C, D

CONSORZIO LIANO PER LA GESTIONE E L'AMMINISTRAZIONE DELLE OPERE AD ESSO COLLEGATE

REVISIONE E APPROVAZIONE

146PL 008A Feb. 2009

EMISSIONE A

Dot. Massimo Costa

REDAZIONE PROGETTUALE



PROVINCIA DI MILANO
COMUNE DI MISINTO
 SCALA DI 1:2000

Questo documento non può essere copiato, riprodotto o altrimenti pubblicato in tutto o in parte senza il consenso scritto di Autostrade Padane. This document may not be copied, reproduced or published either in part or entirely without the written permission of Autostrade Padane.